

Mehr erleben

mit der

Sektion

Schwaben

des Deutschen Alpenvereins

Kurse

Touren

Klettern

Vorträge

Hütten

Alpine Basics

Kooperationen



Programm 2019

für Stuttgart – Aalen – Böblingen – Calw – Ellwangen –
Esslingen – Kirchheim unter Teck – Laichingen – Nürtingen –
Rems-Murr-Kreis und die Regionalgruppe Sudeten

Sie sind eingeladen!



Sektionsjubiläum 2019

Die Sektion Schwaben feiert in 2019 ihr 150-jähriges Bestehen. Besondere Angebote sind im Jubiläumsprogramm (separater Flyer) zusammengefasst sowie im Heft mit dem Jubiläumslogo gekennzeichnet.

Jubilarfeier 2019

16. November 2019, 12.30 Uhr, SSB Veranstaltungsparkt, Stuttgart Degerloch

Mit Vortrag und Jubilarehrung. Weiter Einladung erfolgt in Schwaben Alpin und für Jubilare schriftlich.

Mitgliederversammlung 2019

**16. November 2019, 16.30 Uhr,
SSB Veranstaltungsparkt, Stuttgart Degerloch**

Es findet ein Programm zwischen den Veranstaltungen statt.

INHALT

Ihre Ansprechpartner in der Sektion	2	AlpinGruppe Ü40	67
Notfallnummern	3	Skiabteilung SAS	68
Alpines Notsignal und Handzeichen	3	Freeride	68
Abkürzungen und Piktogramme	3	Bezirksgruppe Aalen	69
Konditionelle und technische Anforderungen	4	Bezirksgruppe Böblingen	70
» 150 Jahre Sektion Schwaben	8	Bezirksgruppe Calw	71
» Sektionsprogramm	10	Bezirksgruppe Ellwangen	72
Winter		Bezirksgruppe Esslingen	73
Schneeschuhtouren	10	Bezirksgruppe Kirchheim unter Teck	74
Skitouren	12	Bezirksgruppe Laichingen	75
Skihohtouren	18	Bezirksgruppe Nürtingen	76
Freeride	20	Bezirksgruppe Rems-Murr	77
Eisfallklettern	21	Regionalgruppe Sudeten	78
Sommer		» Vorträge	80
Sportklettern	22	» Hütten	94
Plaisirklettern	25	Schwarzwasserhütte	94
Bergsteigen	29	Jamtalhütte	96
Hochtouren	30	Stuttgartarter Hütte	98
Klettersteig	33	Sudetendeutsche Hütte	100
Alpinklettern	35	Hallerangerhaus	102
Hallenklettern & Kletterhallen	38	Harpprechthaus	104
Mountainbiken	41	Selbstversorgerhütten	106
Bergwandern	48	Impressum	107
Teilnahmebedingungen und Versicherungs-	52	Servicestellen der Sektion Schwaben	107
information zum Sektionsprogramm		Ausrüstung und Bücherei	108
» Gruppenprogramm	55	Alpine Auskunft	108
Mountainbikegruppe	55	Auskunft Wetter	108
Wandergruppe	56	Mitglieder werben Mitglieder	109
Bergsteigergruppe	65	Lust auf Mitgliedschaft in der Sektion?	110
Tourengruppe	65	Aufnahmeantrag	111
Gruppe Natur und Umwelt	66		



Ihre Ansprechpartner

Laura Wiesner

Kursverwaltung Alpinkurse

wiesner@alpenverein-
schwaben.de

Telefon 0711 769636-70




Angelika Drucks

Kursverwaltung Hallenkurse

drucks@alpenverein-
schwaben.de

Telefon 0711 769636-79



Michael Klebsattel

Referent für Ausbildung/
Sicherheit

ausbildung@alpenverein-
schwaben.de

Mobil 0176 10519392



Klaus Berghold

Stellvertretender Vorsitzender

berghold@alpenverein-
schwaben.de



Die Ausbildungsstruktur der Sektion Schwaben finden sie online unter:
<https://www.alpenverein-schwaben.de/aktiv/kursinfos/kursstrukturen/>

112

»» Alpines Notsignal

Dieses international eingeführte Notsignal sollte jeder Bergsteiger im Kopf haben: Innerhalb einer Minute wird **sechs Mal** in regelmäßigen Abständen, mit jeweils einer Minute Unterbrechung, ein hörbares (akustisches) Zeichen (Rufen, Pfeifen) oder ein sichtbares (optisches) Signal (Blinken mit Taschenlampe) abgegeben.

Die Rettungsmannschaft antwortet mit dreimaliger Zeichengebung in der Minute.

Weitere Hilfszeichen sind das Auslegen von leuchtfarbenen Ausrüstungsgegenständen wie Biwaksack oder Anorak.

»» Notfallnummern

Notruf über Handy europaweit: 112

Weitere wichtige Telefonnummern stehen auf der Rückseite des DAV-Ausweises.

»» Handzeichen

Bei der Bergwacht sind folgende Handzeichen festgelegt worden (Quelle: Bergrettung – Lehrbuch der Bergwacht):

Y

Beide Arme gestreckt und ruhig in Y-Stellung hochhalten (Ja-Stellung/Yes):
„Wir brauchen Hilfe!“
„Ja“ auf Fragen

N

Beide Arme ruhig in ausgestreckter diagonalen Position halten; ein Arm zeigt schräg nach unten, der andere schräg nach oben (Nein-Stellung/No):
„Wir brauchen keine Hilfe!“
„Nein“ auf Fragen

»» Abkürzungen und Piktogramme

- ★ technische Schwierigkeit (s. S. 4–7)
- ♥ konditionelle Anforderung (s. S. 4)
- »» Veranstaltungs- / Kursart (mit Leistungsumfang)
- ⊙ Zielgebiet
- 🏠 Standort Unterkunft
- 🧑 Anzahl Teilnehmer
- 👤 Kursleiter
- € Preise
- ⚙ Ausrüstungsliste

Die Ausrüstungslisten finden Sie zum Herunterladen auf unserer Homepage unter <https://www.alpenverein-schwaben.de/aktiv/kursinfos/ausruistung-fuer-kurse/>



Besonders umwelt- und naturverträgliche Bergsportangebote, die sich hinsichtlich Anreiseart, Entfernung und naturfachlichem Inhalt im ökologisch vertretbaren Bereich bewegen. Die Bewertung erfolgt durch den Naturschutzreferenten der Sektion.



Jubiläumsangebote

Als Deutscher Alpenverein liegt uns der Schutz unserer Natur am Herzen. Bitte reisen Sie daher zu den von Ihnen gebuchten Veranstaltungen mit dem Rad, Bus oder Bahn, oder in Fahrgemeinschaften mit dem PKW an. Zur Bildung von Fahrgemeinschaften ist die Freigabe Ihrer Kontaktdaten (Vorname/Name, E-Mailadresse, Telefonnummer, Adresse) an andere Kursteilnehmer und den Kursleiter erforderlich. Dem kann bei der Anmeldung zugestimmt werden.

Preise:

- SM** Mitglied der Sektion Schwaben
- DAV** Mitglied des DAV
- NM** Nichtmitglied

Fahrt-, Übernachtungs- und Verpflegungskosten kommen jeweils hinzu, falls nicht ausdrücklich anders vermerkt.

Flüge müssen von den Teilnehmern jeweils selbst und inklusive Reiserücktrittsversicherung gebucht werden. Die Flugkosten werden bei Absage des Kurses – aus welchen Gründen auch immer – nicht erstattet.

Leistungen:

- ÜN / ÜF** Übernachtung / Übernachtung mit Frühstück
- HP** Halbpension

Gemeinschaftstouren / organisierte Touren:

Ohne ausgebildeten Trainer. Ein erfahrener Bergsteiger organisiert; jeder Teilnehmer hat das Können, die Tour selbstständig durchzuführen.

»» Konditionelle Anforderungen für unsere alpinen Kurse und Touren

Bitte beachten Sie, dass Sie bei unseren alpinen Kursen und Touren den konditionellen und technischen Anforderungen gewachsen sein müssen. Um Ihnen die Einschätzung zu erleichtern, sind alle alpinen Kurse und Touren nach einer Herz-Skala bewertet. Die Stufen dieser Skala finden Sie hier. Bitte beachten Sie auch in der Kursbeschreibung die spezifischen Anforderungen.

Bitte beachten:

Kurse und Touren, die in den Westalpen oder anderen hochalpinen Regionen der Schweiz, Österreichs, Italiens u. a. stattfinden, sind meist anspruchsvoller und schwieriger. Hüttenzustiege sind oft wesentlich länger, können ausgesetzter oder technisch anspruchsvoller sein. Hütten sind oft einfache Berghütten mit wenig Komfort.

Stufen	Bewertung	Gehzeit pro Tag	Höhenmeter pro Tag	Höhenlage
♥	wenig anstrengend	6 Std.	bis 700 Hm	bis 2500 m
♥ ♥	mäßig anstrengend	8 Std.	ca. 900–1200 Hm	2000–3000 m
♥ ♥ ♥	anstrengend	10 Std.	ca. 1200–1500 Hm	2500–3500 m
♥ ♥ ♥ ♥	sehr anstrengend	12 Std.	ca. 1500–1800 Hm	3500–5000 m
♥ ♥ ♥ ♥ ♥	extrem anstrengend	> 12 Std.	ca. 1800– > 2000 Hm	über 4000 m

»» Technische Anforderungen für unsere alpinen Kurse und Touren

Bitte beachten Sie, dass Sie bei unseren alpinen Kursen und Touren den konditionellen und technischen Anforderungen gewachsen sein müssen. Um Ihnen die Einschätzung zu erleichtern, sind alle alpinen Kurse und Touren nach einer Sterne-Skala bewertet, welche nachfolgend beschrieben ist. Bitte beachten Sie auch in der Kursbeschreibung die spezifischen Anforderungen.

Quellenangaben:

Schwierigkeitsbewertung im Fels nach UIAA und Schweizer SAC Skala. Internetseiten:

[https://de.wikipedia.org/wiki/Schwierigkeitskala_\(Klettern\)](https://de.wikipedia.org/wiki/Schwierigkeitskala_(Klettern))

https://de.wikipedia.org/wiki/SAC-Berg-_und_Hochtourenskala

<https://de.wikipedia.org/wiki/Klettersteig>
<http://www.singletrail-skala.de>

»» Bergwandern (T2) – anspruchsvolles Bergwandern (T3) – Alpinwandern (T4)		
Stufen	Beschreibung/Weg/Gelände	Voraussetzungen
★ T2	Weg mit durchgehendem Trassee. Gelände teilweise steil, Absturzgefahr nicht ausgeschlossen. Falls nach SWW-Normen markiert: weiß-rot-weiß. In Deutschland und Österreich blau.	Gehen auf markierten Steigen und Wegen im Gebirge.
★★ T3	Weg am Boden nicht unbedingt durchgehend sichtbar. Ausgesetzte Stellen können mit Seilen oder Ketten gesichert sein. Eventuell braucht man die Hände fürs Gleichgewicht. Zum Teil exponierte Stellen mit Absturzgefahr, Geröllflächen, weglose Schrofen. Falls nach SWW-Normen markiert: weiß-rot-weiß. In Deutschland und Österreich rot.	Sicheres Gehen auf markierten Steigen und Wegen sowie auf schmalen Trittpfaden und in weglosem Gelände im Gebirge. Sicheres seilfreies Steigen und Klettern in kurzen Felspassagen bis Schwierigkeitsgrad 1 nach UIAA. Trittsicherheit und Schwindelfreiheit.
★★★ T4	Wegspur nicht zwingend vorhanden. An gewissen Stellen braucht es die Hände zum Vorwärtkommen. Gelände bereits recht exponiert, heikle Grashalden, Schrofen, einfache Firnfelder und apere Gletscherpassagen. Falls nach SWW-Normen markiert: weiß-blau-weiß. Hinweis: Ältere Wege mit dem Schwierigkeitsgrad T4 sind heute noch oft mit Rot-Weiß-Rot markiert.	Sicheres Gehen auf markierten Steigen und Wegen sowie auf schmalen Trittpfaden und in weglosem Gelände im Gebirge. Sicheres seilfreies Steigen und Klettern in kurzen Felspassagen bis Schwierigkeitsgrad 2 nach UIAA. Trittsicherheit und Schwindelfreiheit. Bergerfahrung.

» Klettern				
Stufen		Beschreibung/Weg/Gelände	Voraussetzungen	Sonstiges
★	UIAA I	Geringe Schwierigkeiten. Einfachste Form der Felsklettere (doch kein leichtes Gehgelände!). Die Hände sind zur Unterstützung des Gleichgewichtes erforderlich. Schwindelfreiheit ist bereits erforderlich. Meist geneigtes Gelände, große Haltepunkte.	allgemeine gute körperliche Verfassung und sportliche Grundeinstellung	Trittsicherheit und Schwindelfreiheit empfehlenswert
★★	UIAA II	Mäßige Schwierigkeiten. Hier beginnt die Klettere, welche die Drei-Punkt-Haltung erforderlich macht. Meist stark geneigtes Klettergelände mit großen Haltepunkten, teils steilere Passagen mit wenig ausgesetzten Stellen.	allgemeine sehr gute körperliche Verfassung und sportliche Grundeinstellung	Trittsicherheit und Schwindelfreiheit erforderlich
★★★	UIAA III	Mittlere Schwierigkeiten. Zwischensicherungen an exponierten Stellen empfehlenswert. Senkrechte Stellen verlangen bereits Kraftaufwand. Geübte und erfahrene Kletterer können Passagen dieser Schwierigkeit noch ohne Seilsicherung erklettern. Meist steiles Klettergelände mit guten Haltepunkten und teils ausgesetzten Stellen.	allgemeine sehr gute körperliche Verfassung und sportliche Grundeinstellung – zusätzlich Kenntnisse in Kletter- und Sicherungstechnik	Erfahrung, Trittsicherheit und Schwindelfreiheit erforderlich
★★★★	UIAA IV	Große Schwierigkeiten. Hier beginnt die Klettere schärferer Richtung. Erhebliche Klettererfahrung notwendig. Längere Kletterstellen bedürfen meist mehrerer Zwischensicherungen. Auch geübte und erfahrene Kletterer bewältigen Passagen dieser Schwierigkeit. Stark geneigtes bis senkrecht Klettergelände mit vielen ausgesetzten Stellen. Haltepunkte liegen auseinander.	allgemeine sehr gute körperliche Verfassung und sportliche Grundeinstellung – zusätzlich Kenntnisse in Kletter- und Sicherungstechnik	Erfahrung, Trittsicherheit und Schwindelfreiheit erforderlich
★★★★★	UIAA V	Sehr große Schwierigkeiten. Zunehmende Anzahl an Zwischensicherungen ist die Regel. Erhöhte Anforderungen an körperliche Voraussetzungen, Klettertechnik und Erfahrung. Lange hochalpine Routen im Schwierigkeitsgrad V zählen bereits zu den ganz großen Unternehmungen der Alpen. Steiles, anspruchsvolles bis überhängendes Klettergelände, dann jedoch sehr gute Haltepunkte, ansonsten reduzierte Haltepunkte.	allgemeine sehr gute körperliche Verfassung und sportliche Grundeinstellung – zusätzlich Kenntnisse in Kletter- und Sicherungstechnik	Erfahrung, Trittsicherheit und Schwindelfreiheit erforderlich

» Klettersteig				
Stufen		Beschreibung/Weg/Gelände	Voraussetzungen	Sonstiges
★	A	Sicherung: Drahtseile, Ketten, Eisenklammern („Klammern“) und vereinzelt kurze Leitern; Begehung größtenteils ohne Verwendung der Sicherungseinrichtungen möglich	allgemeine gute körperliche Verfassung und sportliche Grundeinstellung	Trittsicherheit und Schwindelfreiheit empfohlen
★★	B	Sicherung: Drahtseile, Ketten, Eisenklammern, Trittstifte, längere Leitern (u. U. auch senkrecht); Begehung ohne Sicherungseinrichtungen möglich, aber Schwierigkeiten bis zum 3. Schwierigkeitsgrad (UIAA) sind zu erwarten.	wie bei A, allerdings bessere Kondition und etwas Kraft und Ausdauer in Armen und Beinen deutlich von Vorteil	Erfahrung, Trittsicherheit und Schwindelfreiheit erforderlich
★★★	C	Sicherung: Drahtseile, Eisenklammern, Trittstifte, oft längere und sogar überhängende Leitern, Klammern und Stifte können auch weiter auseinanderliegen; in senkrechten Abschnitten manchmal auch nur ein Drahtseil; Begehung ohne Benutzung der fixen Sicherungseinrichtungen möglich, Schwierigkeiten liegen aber oft schon im 4. Schwierigkeitsgrad (UIAA).	gute Kondition, da längere Anstiege in diesem Schwierigkeitsgrad bereits zu den großen Klettersteig-Unternehmen zählen	Erfahrung, Trittsicherheit und Schwindelfreiheit erforderlich
★★★★	D	Sicherung: Drahtseil, Eisenklammern und Trittstifte (liegen vielfach weit auseinander); an ausgesetzten und steilen Stellen oftmals nur ein Drahtseil.	wie bei C, allerdings guter körperlicher Zustand, genug Kraft in Armen und Händen, da längere senkrechte bis überhängende Stellen auftreten können; auch kleinere Kletterstellen (bis zum 2. Schwierigkeitsgrad) ohne Sicherungseinrichtungen sind möglich.	Erfahrung, Trittsicherheit und Schwindelfreiheit erforderlich
★★★★★	E	Wie D, allerdings öfter mit Klettere kombiniert.	viel Kraft in Händen (Fingern), Armen und Beinen, erhöhtes Maß an Kondition, Beweglichkeit, über längere Strecken kann die Hauptlast auf den Armen liegen	Erfahrung, Trittsicherheit und Schwindelfreiheit erforderlich

» Hochtour				
Stufen		Beschreibung/Weg/Gelände	Voraussetzungen	Sonstiges
★	I I+ LI-	Leicht. Einfaches Klettergelände, das den Gebrauch der Hände erfordert (Geröll, einfacher Blockgrat). Es ist die einfachste Form des Felskletterns. Anfänger müssen am Seil gesichert werden. Aufstieg 3-4 Std. max. 900 Hm. Einfache Firnhänge bis 35°, kaum Spalten.	allgemeine sehr gute körperliche Verfassung und sportliche Grundeinstellung	Trittsicherheit und Schwindelfreiheit empfehlenswert
★★	II II+ III	Wenig schwierig. Vorwärtskommen geschieht durch einfache Griff- und Trittkombinationen (Drei-Punkte-Regel). Kletterstellen sind übersichtlich und nur mäßig exponiert. Aufstieg 4-6 Std. max. 1300 Hm. In der Regel wenig steile Hänge, kurze steilere Passagen, wenig Spalten. Rückzug immer möglich. Gletscher bis 35°.	wie * – zusätzlich Erfahrung im Umgang mit Pickel und Steigeisen sowie Kenntnisse in Kletter- und Sicherungstechnik, Spaltenbergung	Erfahrung, Trittsicherheit und Schwindelfreiheit erforderlich
★★★	III IV	Ziemlich schwierig. Es muss wiederholt gesichert werden. Routine bei Seilhandhabung und guter Routensinn erforderlich. Bereits recht lange und exponierte Kletterstellen vorhanden. Aufstieg 6-8 Std. max. 1600 Hm. Steilere Hänge, gelegentlich bereits Standplatzsicherung notwendig. Viele Spalten, kleiner Bergschrund. Rückzug unter Umständen bereits problematisch. Gletscher bis 45°.	wie ** – zusätzlich sichere Erfahrung im Umgang mit Pickel und Steigeisen sowie Kenntnisse in Kletter- und Sicherungstechnik, Spaltenbergung	Erfahrung, Trittsicherheit und Schwindelfreiheit erforderlich



» Mountainbike				
Stufen		Beschreibung/Weg/Gelände	Voraussetzungen	
★	So	So beschreibt einen Weg, welcher keine besonderen Schwierigkeiten aufweist. Dies sind meistens flüssige Wald- und Wiesenwege auf griffigen Naturböden oder verfestigtem Schotter. Stufen, Felsen oder Wurzelpassagen sind nicht zu erwarten. Das Gefälle des Weges ist leicht bis mäßig, die Kurven sind weitläufig. Fester und griffiger Untergrund, keine Hindernisse, Gefälle leicht bis mäßig, weite Kurven, kein besonderes fahrtechnisches Können nötig.	Kontroll-Check, kontrolliertes sowie optimales Bremsen, elementare Up-Downhill-Techniken, Schalten am Berg, sichere Bike-Beherrschung bei nicht zu hohen Geschwindigkeiten.	
★★	S1	Auf einem mit S1 beschriebenen Weg muss man bereits kleinere Hindernisse wie flache Wurzeln und kleine Steine erwarten. Sehr häufig sind vereinzelte Wasserrinnen und Erosionsschäden Grund für den erhöhten Schwierigkeitsgrad, der Untergrund kann teilweise auch nicht verfestigt sein. Das Gefälle beträgt maximal 40% bzw. 22°. Spitzkehren sind nicht zu erwarten. Ab S1 werden fahrtechnische Grundkenntnisse und ständige Aufmerksamkeit benötigt. Anspruchsvollere Passagen erfordern dosiertes Bremsen und Körperverlagerung. Es sollte grundsätzlich im Stehen gefahren werden. Hindernisse können überrollt werden. Loserer Untergrund möglich, kleine Wurzeln und Steine, kleine Hindernisse, Wasserrinnen, Erosionsschäden, Gefälle < 40%/22°, enge Kurven, fahrtechnische Grundkenntnisse nötig, Hindernisse können überrollt werden.	Kontroll-Check, kontrolliertes sowie optimales Bremsen, sicherer Umgang mit Clickis, falls verwendet; erweiterte Up-Downhill-Techniken, Schalten am Berg, elementare Singletrail-Techniken, diverse Kurven- und Hindernissüberquerungstechniken, sichere Bike-Beherrschung bei mittleren Geschwindigkeiten.	
★★★	S2	Im Schwierigkeitsgrad S2 muss man mit größeren Wurzeln und Steinen rechnen. Der Boden ist häufig nicht verfestigt. Stufen und flache Treppen sind zu erwarten. Oftmals kommen enge Kurven vor, die Steilheit beträgt passagenweise bis zu 70% bzw. 35°. Die Hindernisse müssen durch Gewichtsverlagerung überwunden werden. Ständige Bremsbereitschaft und das Verlagern des Körperschwerpunktes sind notwendige Techniken, ebenso genaues Dosieren der Bremsen und ständige Körperspannung. Untergrund meist nicht verfestigt, größere Wurzeln u. Steine, flache Absätze und Treppen, Gefälle < 70%/35°, leichte Spitzkehren, fortgeschrittene Fahrtechnik nötig.	kontrolliertes sowie optimales Bremsen, sicherer Umgang mit Clickis, falls verwendet; Schalten am Berg, fortgeschrittene Up-Downhill-Techniken, erweiterte Kurven- und Hindernissüberquerungstechniken, fortgeschrittene Singletrail-Techniken, sichere Bike-Beherrschung bei höheren Geschwindigkeiten.	
★★★★	S3	Verblockte Singletrails mit vielen größeren Felsbrocken und/ oder Wurzelpassagen gehören zur Kategorie S3. Hohe Stufen, Spitzkehren und knifflige Schrägfahrten kommen oft vor, entspannte Rollabschnitte werden selten. Häufig ist auch mit rutschigem Untergrund und losem Geröll zu rechnen, Steilheiten über 70% bzw. 35° sind keine Seltenheit. Passagen, die den 3. Schwierigkeitsgrad aufweisen, erfordern zwar noch keine Trial-Techniken, sehr gute Bike-Beherrschung und ständige Konzentration sind aber Voraussetzung zum Bewältigen von S3. Exaktes Bremsen und sehr gute Balance sind notwendig. Verblockt, viele große Wurzeln / Felsen, rutschiger Untergrund, loses Geröll, hohe Absätze, Gefälle > 70%/35°, enge Spitzkehren, sehr gute Bike-Beherrschung nötig.	sehr kontrolliertes sowie optimales Bremsen, sicherer Umgang mit Clickis, falls verwendet; Schalten am Berg, Befahren extremer Steigungen, erweiterte Kurven- und Hindernissüberquerungstechniken, fortgeschrittene Singletrail-Techniken, sichere Bike-Beherrschung bei höheren Geschwindigkeiten.	

» Skitour – Skihochtour				
Stufen		Beschreibung/Weg/Gelände	Voraussetzungen	Sonstiges
★	I I+ LI-	Leicht. Einfache Skitouren in mäßig steilem Gelände, Aufstiege 2–4 Std. bis max. 900 Hm. In der Regel keine ausgesetzten Passagen oder Absturzstellen. Überwiegend offene Hänge mit wenig oder keinen Teilstufen. Leichtes Gelände bis ca. 25°, evt. kurze Einzelpassagen bis ca. 30°, kein Gletscher.	sicheres Aufsteigen mit Fellen mit wenigen oder keinen Spitzkehren, Fahren in jedem Schnee und auf unpräparierten Pisten	Trittsicherheit und Schwindelfreiheit empfehlenswert
★★	II II+ III	Wenig schwierig. Skitouren in offenem und gestuftem Gelände mit einzelnen Teilstufen ohne Ausweichmöglichkeit. Aufstiege 4–5 Std. bis max. 1300 Hm. Hindernisse in mäßig steilem Gelände und in leichtem Gletschergelände mit keinen oder wenig Spalten. Längere steile Passagen bis c. 35°, gegebenenfalls leichtes Gletschergelände.	wie *-zusätzlich Spitzkehren im Aufstieg, Kurzschwünge in Engpassagen erforderlich	Trittsicherheit und Schwindelfreiheit erforderlich
★★★	III IV	Ziemlich schwierig. Skitouren in gestuftem und steilem Gelände mit ausgesetzten Passagen. Tagesetappen bis 10 Std. und max. 1600 Hm. Hindernisse auch in steilem Gelände und Gletschern. Längere steile Passagen bis c. 35°, Einzelpassagen bis 40°, gegebenenfalls anspruchsvolles Gletschergelände.	wie **-zusätzlich Aufstiege mit Pickel und Steigeisen. Ausgereifte und sichere Fahrtechnik erforderlich	Erfahrung, Trittsicherheit und Schwindelfreiheit erforderlich

» Schneeschuh – Schneeschuhhochtour				
Stufen		Beschreibung/Weg/Gelände	Voraussetzungen	Sonstiges
★		Leicht. Einfache Schneeschuhtouren in mäßig steilem Gelände, Aufstiege 2–4 Std. bis max. 900 Hm. In der Regel keine ausgesetzten Passagen oder Absturzstellen. Überwiegend offene Hänge mit wenig oder keinen Teilstufen. Leichtes Gelände bis ca. 25°, evtl. kurze Einzelpassagen bis ca. 30°, kein Gletscher.	gute Kenntnisse mit LVS-Ausrüstung	Trittsicherheit und Schwindelfreiheit empfehlenswert
★★	I	Wenig schwierig. Schneeschuhtouren in offenem und gestuftem Gelände mit einzelnen Teilstufen ohne Ausweichmöglichkeit. Aufstiege 4–5 Std. bis max. 1300 Hm. Hindernisse in mäßig steilem Gelände und in leichtem Gletschergelände mit keinen oder wenig Spalten. Längere steile Passagen bis c. 35°, gegebenenfalls leichtes Gletschergelände.	Ehrfahrung im Schneeschuhgehen in kurzen steilen Passagen und Querungen, Ehrfahrung mit Steigeisen, gute Kenntnisse und Umgang mit LVS-Ausrüstung	Trittsicherheit und Schwindelfreiheit erforderlich, Kletterkönnen in felsigem und kombiniertem Gelände bis Schwierigkeit 1 nach UIAA.
★★★	II	Ziemlich schwierig. Schneeschuhtouren in gestuftem und steilem Gelände mit ausgesetzten Passagen. Tagesetappen bis 10 Std. und max. 1600 Hm. Hindernisse auch in steilem Gelände und auf Gletschern. Längere steile Passagen bis c. 35°, Einzelpassagen bis 40°, gegebenenfalls anspruchsvolles Gletschergelände.	Ehrfahrung im Schneeschuhgehen in längeren steilen Passagen und Querungen, Erfahrung mit Steigeisen, gute Kenntnisse und Umgang mit LVS-Ausrüstung	Trittsicherheit und Schwindelfreiheit erforderlich, Kletterkönnen in felsigem und kombiniertem Gelände bis Schwierigkeit 2 nach UIAA.



Foto: Dieter Buck



150 Jahre Sektion Schwaben

» 32 000 Mitglieder, viele Gruppen – eine starke Sektion

Dass eine Alpenvereinssektion mit über 30 000 Mitgliedern wie die Sektion Schwaben auch etwas zu bieten hat und ein großartiges und vielfältiges Programm zustande bringt, sieht man nicht zuletzt in dieser Ausgabe der Programmbroschüre „Mehr erleben“. Vom Freeriden über Plaisierklettern bis hin zum Bergsteigen, Wandern und Mountainbiken reichen die Angebote; Veranstaltungen, bei denen man sich alpines Wissen und Fähigkeiten aneignen kann, mit eingeschlossen. Es lohnt sich, die über 100 Seiten mit dem geballten Angebot einmal in Ruhe durchzublättern.

Neben den „normalen“ Angeboten der Sektion haben sich die zahlreichen Sektionsgruppen anlässlich unseres 150-jährigen Bestehens außerdem noch besondere Jubiläumsveranstaltungen einfallen lassen. Eingeladen hierzu sind nicht nur die Mitglieder der eigenen Bezirksgruppen, sondern ausdrücklich alle Mitglieder der Sektion Schwaben sowie Gäste, die einmal in das Angebot der Sektion Schwaben hineinschnuppern wollen.

» Touren im Ländle ...

Das Jubiläumsangebot beginnt bei nicht-alpinen Zielen rund um Stuttgart, im Remstal, im Schwarzwald und auf der Schwäbischen Alb. So bietet die Bezirksgruppe Esslingen eine Wanderung auf dem Esslinger

Höhenweg an – eine mit ihren grandiosen Ausblicken auf das Neckartal sicher mit dem einen oder anderen Panoramaweg in den Alpen konkurrenzfähige Veranstaltung. Auch die SAS bietet mit ihrer Tour auf dem Stuttgarter Rössleweg eine vergleichbare Wanderung.

Auch die Bezirksgruppe Laichingen geht nicht ganz hoch hinauf, sie macht nämlich eine Mountainbike-tour auf der Schwäbischen Alb. Die Bezirksgruppe Ellwangen führt rund um ihre Stadt, wobei man sich sicher auf den einen oder anderen Ausblick auf deren Kirchen freuen darf. Und die Bezirksgruppe Rems-Murr bindet eine Sonnwendfeier in ihre Wanderung im Remstal ein.

Die Bezirksgruppe Nürtingen führt zur größten Burg-ruine der Schwäbischen Alb und in einen Mostbesen, die Bezirksgruppe Böblingen zum neuen Aussichtsturm im Schönbuch bei Herrenberg. Die Bezirksgruppe Calw lädt zum 25-Stunden-Klettern – in den Nationalpark Schwarzwald und auf den Premiumwanderweg in Bad Teinach-Zavelstein.

In zwei 24-Stunden-Wanderungen können alle Sportbegeisterten ihre Kondition testen: Es geht einmal von Nürtingen und parallel ein zweites Mal von Calw bzw. Böblingen nach Stuttgart.



Jubiläums-angebote im beiliegenden Flyer und im Heft gekennzeichnet mit dem Jubiläums-symbol



» ... und in den Bergen

Die Sektion Schwaben des Deutschen Alpenvereins ist natürlich vor allem in den Alpen tätig. Auch hierzu bietet das Jubiläumsprogramm viele interessante Angebote. Insbesondere rund um die sektionseigenen Berghütten ist man hier unterwegs.

Das beginnt mit einem Skitourenkurs für Anfänger der Bezirksgruppe Aalen. Im April schnallen die Bergsteiger- und die Tourengruppe mitsamt ihren Gästen dann die Ski an, um rund um die größte Hütte der Sektion, die Jamtalhütte in der Silvretta, Touren zu unternehmen.

Die Gruppe Natur und Umwelt kann Dank ihrer sachkundigen Mitglieder eine naturkundliche Führung beim Ifen im Kleinwalsertal mit Übernachtung in der Schwarzwasserhütte anbieten. Mit dem Ausgangspunkt Stuttgarter Hütte lädt die Bezirksgruppe Rems-Murr zum Wandern und Bergsteigen ein.

Im Nationalpark Hohe Tauern in Österreich liegt im osttiroler Bereich die Sudetendeutsche Hütte der Regionalgruppe Sudeten. Die Hütte feiert 2019 ein eigenes Jubiläum denn sie wird neunzig Jahre alt. Aus diesem Anlass lädt die Regionalgruppe nicht nur zum Feiern, sondern auch zum Wandern und Bergsteigen ein, zum Beispiel bei einer mehrtägigen Ausfahrt ins Riesengebirge.

Statt nach Süden in den Norden führt das Angebot der Bezirksgruppe Rems-Murr: Sie bietet eine Ausfahrt nach Norwegen an. Anspruchsvolles Wandern und leichte Gletschertouren stehen dabei auf dem Programm.

Ein weiteres Highlight ist eine über zweiwöchige Trekkingtour vom Kathmandu-Tal über die Heiligen Seen von Gosaik und ins Langtang; insgesamt führen vier Veranstaltungen nach Nepal.

Mit Heinz Zak und Beat Kammerlander sind auch zwei prominente Alpinisten bei den Veranstaltungen dabei, und zwar bei den Klettertreffen beim Hallerangerhaus und bei der Douglasshütte.

» Feiern und Kultur

Zentrale Höhepunkte des Festjahres bilden der Festakt anlässlich des Jubiläums mit einem berühmten Alpinisten als Redner sowie eine Ausfahrt zur Sonderausstellung „150 Jahre DAV“ im Alpinen Museum auf der Praterinsel in München.

Die genannten und noch viele Veranstaltungen mehr anlässlich des Jubiläums finden auch in dieser Broschüre ihren Niederschlag. Sie sind dort mit einem eigenen Symbol gekennzeichnet. Außerdem wird dieser Broschüre ein Flyer beiliegen, der die Jubiläumsangebote in einer Übersicht präsentiert.

Dieter Buck

WINTER

SCHNEESCHUHTOUREN SCHNUPPERKURSE

»» Schneeschuh-Schnupperkurs Kleinwalsertal

Die Schneeschuhe werden angeschnallt und es geht nach einer kurzen Einweisung durch die verschneite Winterlandschaft und hoch hinauf auf die Berge. Das Schneeschuhgehen ist eine technisch einfache Sportart – wobei auch hier auf die Schneelage und die Lawinengefahr geachtet werden muss. Im Kleinwalsertal können sommers wie winters schöne Bergtouren unternommen werden. Am ersten Tag steigen wir zur Schwarzwasserhütte 1620 m auf, am Folgetag kann – je nach Schnee- und Wetterlage – das Steinmandl 1982 m mit Gipfelkreuz unser Ziel sein. Bei guten Verhältnissen können wir über den Gerachsattel 1752 m den Hählekopf 2058 m besteigen.

Kursinhalt Spuranlage, Auf- und Abstieg, Einweisung und praktisches üben mit dem LVS-Gerät, Sondereinsatz.

Voraussetzungen Spaß, sich in der winterlichen Natur zu bewegen, Kondition für 4–5 Stunden Auf- und Abstieg

A19-013

10.02.–13.02.19

★	♥
»»	Schnupperkurs (Kurs / Ausrüstung)
⊙	Kleinwalsertal
🏠	Schwarzwasserhütte
👥	6
👤	Adi Freund
€	SM 185 € / DAV 215 €
☀	Ausrüstung Liste o8.1 Grundkurs

A19-014

28.02.–03.03.19

★	♥
»»	Schnupperkurs (Kurs / Ausrüstung)
⊙	Kleinwalsertal
🏠	Schwarzwasserhütte
👥	6
👤	Werner Göring
€	SM 185 € / DAV 215 €
☀	Ausrüstung Liste o8.1 Grundkurs

Winterliches Gipfelglück <<<

Das Tannheimer Tal wird in manchen Quellen als das schönste Hochtal Europas beschrieben. Sowohl im Sommer als auch im Winter können dort ausgesprochen schöne Bergtouren unternommen werden. Mit Schneeschuhen führt uns zum Beispiel eine Tour auf die Rohnenspitze, oder einen anderen attraktiven Gipfel.

Kursinhalt Die Tour führt, wenn wir uns für die Rohnenspitze entscheiden, zunächst durch Wald, später über den aussichtsreichen und in gerader Linie aufsteigenden Nordgrat, bis hinauf zum Gipfel. Der Grat ist mäßig steil und landschaftlich schön, verlangt aber sichere Verhältnisse. Eine lohnende Tour, auch für Anfänger geeignet. Am Anreisetag werden Übungen mit der Sicherheitsausrüstung durchgeführt.

Voraussetzungen Kondition für 920 Höhenmeter im Auf- und Abstieg. Ideal für Anfänger

Der bekannteste Fernwanderweg Schwedens bietet im Winter arktische Wildnis und Einsamkeit im Hochfjäll, bei moderaten Anforderungen und guter Infrastruktur und mit etwas Glück auch Nordlichtern. Wir wandern den nördlichen Teil von Abisko nach Vakkotavare. Der ideale Einstieg in winterliche Streckentouren.

Kursinhalt 7 Tage Schneeschuhwanderung zzgl. einem Reservetag, täglich werden ca. 12–16 km höchstens jedoch 22 km zurückgelegt. Schlafsack und Verpflegung werden mitgenommen, wir übernachten in bewarteten Hütten mit Koch- und Einkaufsmöglichkeit.

Voraussetzungen Kondition für ca. 400 hm und Strecken von bis zu 22 km pro Tag.

Zusatzinfo Der Flug wird beim Vortreffen oder direkt im Anschluss daran von jedem Teilnehmer individuell gebucht. Sollte der Kursleiter ausfallen, wird sich die Sektion um einen Ersatz bemühen. Die Kurs-

Das Tourengebiet im Bereich von Berwang lässt keine bergsteigerischen Wünsche offen. Sowohl im Sommer als auch im Winter können dort ausgesprochen schöne Bergtouren unternommen werden. Wir besteigen mit Schneeschuhen einen der attraktiven Gipfel in dieser Region.

Kursinhalt Die Tour führt durch die verschneite Winterwelt hinauf zu einem der Gipfel. In jedem Fall wird es eine lohnende Tour, die auch für Anfänger geeignet ist. Am Anreisetag werden Übungen mit der Sicherheitsausrüstung durchgeführt.

Voraussetzungen Kondition für 920 Höhenmeter im Auf- und Abstieg. Ideal für Anfänger

A19-015

02.02.–03.02.19

★★	♥♥
»»»	Tour (Kurs)
⊙	Tannheimer Tal
🏠	Frühstückspension
🚶	5
🚶	Andreas Fett
€	SM 110 € / DAV 140 €
☀	Ausrüstung Liste o8.1

Kungsleden mit Schneeschuhen <<<

gebühren werden dann zurückerstattet. Die Flugkosten werden bei Ausfall des Kursleiters oder wenn zu viele Teilnehmer ausfallen und der Kurs abgesagt wird nicht erstattet. Der Flug muss mit Reiserücktrittsversicherung gebucht werden.

A19-010

01.03.–10.03.19

★★	♥♥
»»»	Tour (Kurs)
⊙	Nördlicher Kungsleden, Schweden
🏠	Hütten
🚶	8
🚶	Nicola Stein, Jörg Stein
€	SM 245 € / DAV 275 €
☀	Wird vom Kursleiter bekannt gegeben

Winterliches Gipfelglück <<<

A19-016

02.03.–03.03.19

★★	♥♥
»»»	Tour (Kurs)
⊙	Lechtaler Alpen
🏠	Frühstückspension
🚶	5
🚶	Andreas Fett
€	SM 110 € / DAV 140 €
☀	Ausrüstung Liste o8.1



SKITOUREN SCHNUPPERKURSE

»» Probieren geht auf Skitouren

Durch die weiße Bergwelt zieht man gleichmäßig seine Spur mit den Tourenskiern und erarbeitet sich aus eigener Körperkraft den Weg zum Gipfel. Der Schnupperkurs ermöglicht einen Einblick in das Skitourengehen. Je nach Wetter und Schneelage ist die Besteigung umliegender Gipfel möglich.

Kursinhalt Einweisung LV-Suche, Snowcard, Spuranlage bei Aufstieg und Abfahrt, Ausrüstungskunde, Tipps zur Abfahrt.

Voraussetzungen Kondition für Touren von 4–6 Std., sicheres Bogenfahren

A19-033

01.02.–03.02.19

★	♥
»»	Schnupperkurs (Kurs / Ausrüstung)
⊙	Lechtal
🏠	Namloser Hof
👥	7
👤	Alfons Rief
€	SM 145 € / DAV 175 €
☀	Ausrüstung Liste 07.1. Grundkurs

A19-031

04.01.–06.01.19

★	♥
»»	Schnupperkurs (Kurs / Ausrüstung)
⊙	Kleinwalsertal
🏠	Schwarzwasserhütte
👥	6
👤	Alfons Rief
€	SM 135 € / DAV 165 €
☀	Ausrüstung Liste 07.1. Grundkurs

A19-036b

08.02.–10.02.19

★	♥
»»	Schnupperkurs (Kurs / Ausrüstung)
⊙	Bregenzerwald
🏠	Neuhornbachhaus
👥	6
👤	Markus Schipprack
€	SM 145 € / DAV 175 €
☀	Ausrüstung Liste 07.1. Grundkurs

A19-036a

25.01.–27.01.19

★	♥
»»	Schnupperkurs (Kurs / Ausrüstung)
⊙	Bregenzerwald
🏠	Neuhornbachhaus
👥	6
👤	Markus Schipprack
€	SM 145 € / DAV 175 €
☀	Ausrüstung Liste 07.1. Grundkurs

A19-037

01.03.–03.03.19

★	♥
»»	Schnupperkurs (Kurs / Ausrüstung)
⊙	Kleinwalsertal
🏠	Schwarzwasserhütte
👥	6
👤	Philipp Zeller
€	SM 135 € / DAV 165 €
☀	Ausrüstung Liste 07.1. Grundkurs

Nicht nur mit Tourenskiern, sondern auch mit Splitboards kann man sich auf abgelegene Pfade begeben und erarbeitet sich aus eigener Körperkraft den Weg zum Gipfel. Der Schnupperkurs ermöglicht einen Einblick in das Skitourengehen. Auf die Besonderheiten bei der Verwendung eines Splitboards wird in diesem Kurs besonderes Augenmerk gerichtet. Je nach Wetter und Schneelage ist die Besteigung umliegender Gipfel möglich.

Kursinhalt Einweisung LV-Suche, Snowcard, Spuranlage bei Aufstieg und Abfahrt, Ausrüstungskunde, Tipps zur Abfahrt.

Voraussetzungen Kondition für Touren von 4–6 Std., sicheres Bogenfahren

Skitour speziell für Splitboarder <<<

A19-030

25.01.–27.01.19

★★	♥♥
»»»	Schnupperkurs (Kurs / Ausrüstung)
⊙	Bregenzerwald
🏠	Neuhornbachhaus
👥	6
👤	Martin Rheinfurth
€	SM 145 € / DAV 175 €
☀	Ausrüstung Liste 07.1. Grundkurs

SKITOUREN GRUNDKURSE

Skitouren Grundkurse <<<

Durch die weiße Bergwelt zieht man gleichmäßig seine Spur mit den Tourenskiern und erarbeitet sich aus eigener Körperkraft den Weg zum Gipfel. Der Grundkurs ermöglicht den Einstieg in das Skitourengehen. In diesem Kurs erlernt man das selbständige Durchführen von einfachen Skitouren und die Lawinenbeurteilung.

Kursinhalt Lawinenkunde, VS-Gerät, Tourenplanung, Spuranlage, Orientierung, Wetter, Abfahrts-technik, behelfsmäßige Bergrettung

Voraussetzungen Skifahren in allen Schneearten, Kondition für Touren von 4–6 Stunden und bis zu 1000 Höhenmeter

A19-032b

20.01.–23.01.19

★★	♥♥
»»»	Grundkurs (Kurs / Ausrüstung)
⊙	Rätikon
🏠	Haus Tuklar
👥	6
👤	Sophia Weber
€	SM 170 € / DAV 200 €
☀	Ausrüstung Liste 07.1. Grundkurs

A19-032a

17.01.–20.01.19

★★	♥♥
»»»	Grundkurs (Kurs / Ausrüstung)
⊙	Rätikon
🏠	Haus Tuklar
👥	6
👤	Sophia Weber
€	SM 170 € / DAV 200 €
☀	Ausrüstung Liste 07.1. Grundkurs

A19-039

30.01.–03.02.19

★★	♥♥
»»»	Grundkurs (Kurs / Ausrüstung)
⊙	Silvretta
🏠	Heidelberger Hütte
👥	6
👤	Michael Bubeck
€	SM 190 € / DAV 220 €
☀	Ausrüstung Liste 07.1. Grundkurs

A19-035		17.02.–22.02.19
★★	♥ ♥	
»»	Grundkurs (Kurs / Ausrüstung)	
⊙	Silvretta	
🏠	Jamtalhütte	
👥	6	
👤	Alfons Rief	
€	SM 290 € / DAV 320 €	
☀	Ausrüstung Liste 07.1. Grundkurs	

A19-034		08.03.–10.03.19
★★	♥ ♥	
»»	Grundkurs (Kurs / Ausrüstung)	
⊙	Silvretta	
🏠	Jamtalhütte	
👥	6	
👤	Martin Rheinfurth	
€	SM 150 € / DAV 180 €	
☀	Ausrüstung Liste 07.1. Grundkurs	

»» Splitboard Test Camp Beginner Comfort 2019

Das Splitboard Test Camp Comfort – das Climb the Mountain, bietet seinen Teilnehmern eine unvergleichliche Location: Eingeschneit auf über 2000 Metern Höhe liegt der Berggasthof Piz Buin am Silvretta Stausee mit Blick auf das Silvrettahorn und bildet von Freitag bis Sonntag die Basis für den großen Produkttest.

Kursinhalt 1 × Freeride Abend mit Vortrag, 1 × Teilnahme an Gewinnspiel (1. Preis ist ein Splitboard), 1 × LVS Geräte Praxis Vergleich, 1 × Splitboard-Umbau Workshop, 1 × Liftticket für den Testtag, 1 × geführte Tour am Sonntag inkl. Leihsplitboard am Sonntag.

Voraussetzungen Es ist KEIN eigenes Splitboard erforderlich.

Zusatzkosten Für die Übernachtungen inklusive HP und Lift entstehen Zusatzkosten von ca. 130 Euro, dazu kommen Fahrtkosten und Maut.

A19-038		25.01.–27.01.19
★★	♥ ♥	
»»	Grundkurs (Kurs / Ausrüstung)	
⊙	Silvretta-Bielerhöhe	
🏠	Gasthof	
👥	6	
👤	Simon Graf	
€	SM 100 € / DAV 130 €	
☀	Ausrüstung	

SKITOUREN AUFBAUKURSE/TECHNIKKURSE

»» Silvrettadurchquerung auf Tourenskiern

In einer wunderbaren Kombination aus Weg und Kurs durchstreifen wir die Winterwelt von der Heidelberger Hütte 2264 m über unsere sektionseigene Jamtalhütte 2165 m, den Vermuntpass 2797 m, die Wiesbadener Hütte 2443 m und die Fuorcla dal Confin 3042 m. Am Weg liegt der Piz Buin 3312 m und bietet sich für einen eventuellen Besuch an, während die Silvrettahütte 2341 m unser Stützpunkt bleibt. Je nach Wetter geht es eventuell auf den Gletscher Chamm 3173 m oder über Rote Furka 2688 m und Schneeglocke 3223 m zur Klostertaler Umwelthütte 2366 m und zurück zur Bieler Höhe und dem Silvretta Stausee. Achtung: Schweizer Fränkli (CHF) nicht vergessen!

Kursinhalt Lawinenkunde, VS-Gerät, Verhalten auf Schneefeldern und Gletschern, Tourenplanung, Spur-anlage, Orientierung, Wetter.

Voraussetzungen Sehr gute und ausdauernde Kon-dition, gutes bis sehr gutes Skifahrerisches Können.

Zusatzinfo Die Kursplanung beinhaltet So., den 17. 03. 19 als Puffertag. Wir müssen bei einer Durch-querung immer davon ausgehen, dass man ggf. bei widrigen Bedingungen festsitzt – daher der zeitliche Sicherheits-Zuschlag.

A19-029		10.03.–17.03.19
★★★	♥ ♥ ♥	
»»	Aufbaukurs/Technikkurs (Kurs)	
⊙	Ischgl	
🏠	Hütten	
👥	6	
👤	Alfons Rief	
€	SM 305 € / DAV 335 €	
☀	Ausrüstung Liste 07.1. Aufbaukurs	

Skitouren Aufbaukurs <<<

Durch die weiße Bergwelt zieht man gleichmäßig seine Spur mit den Tourenskiern und erarbeitet sich aus eigener Körperkraft den Weg zum Gipfel. Der Aufbaukurs bietet die Gelegenheit bereits erlernte Fähigkeiten zu festigen und auszubauen. Je nach Wetter und Schneelage ist die Besteigung umliegender Gipfel möglich.

Kursinhalt Einweisung LV-Suche, Snowcard, Spuranlage bei Aufstieg und Abfahrt, Ausrüstungskunde, Tipps zur Abfahrt.

Voraussetzungen Kondition für Touren von 4–6 Std., sicheres Bogenfahren

A19-022

14.03.–17.03.19

★★	♥♥
»»»	Aufbaukurs/Technikkurs (Kurs)
⊙	Silvretta
🏠	Jamtalhütte
🚶	6
🚶	Max Maier
€	SM 135 € / DAV 165 €
☀	Ausrüstung Liste 07.1. Aufbaukurs

SKITOUREN

Dezemberskitouren <<<

Großartiger Frühwinterschnee, feinstes Pulver. Knaackige Kälte. Kurze Tage, großes Erlebnis. Manche Jahre schenken uns allerbeste Schneehänge in den Voralpen, z.B. Bregenzerwald, Graubünden, Außerfern, Lechtal.

Kursinhalt Skitouren, LV, Tourenplanung, Geländeeinschätzung, Spuranlage.

Voraussetzungen Kondition 1000–1400 hm Aufstieg und Abfahrt in unpräpariertem Gelände.

A19-020

07.12.–09.12.18

★★–★★★★	♥♥–♥♥♥♥
»»»	Tour (Kurs)
⊙	Je nach Wetterlage
🏠	Gasthof mit Halbpension
🚶	6
🚶	Wolfgang Buhl
€	SM 155 € / DAV 185 €
☀	Wird vom Kursleiter bekannt gegeben

Januar Skitourenwochenende <<<

Die Hochwinter sind manchmal sehr ungewöhnlich und auch gewöhnungsbedürftig. Manchmal gibt es viel Schnee, manchmal bleibt der Berg grün-braun. Zur Auswahl stehen: Bregenzerwald, Graubünden, Außerfern, Lechtal. Falls es im freien Gelände nicht ausreichend Schnee für Skitouren gibt, verbinden wir die künstlich beschneiten und präparierten Pisten von Skigebieten mit unseren Touren. Je nach Situation lassen sich interessante Touren gestalten. Das kann im Aufstieg oder in der Abfahrt oder beides sein. Vielleicht auch noch mit einer alpinen Ergänzung außerhalb.

Kursinhalt Skitouren, LV, Tourenplanung, Geländeeinschätzung, Spuranlage.

Voraussetzungen Kondition 1000–1400 hm Aufstieg und Abfahrt in unpräpariertem Gelände.

A19-025

11.01.–13.01.19

★★–★★★★	♥♥–♥♥♥♥
»»»	Tour (Kurs)
⊙	Je nach Wetterlage
🏠	Gasthof mit Halbpension
🚶	6
🚶	Wolfgang Buhl
€	SM 195 € / DAV 225 €
☀	Wird vom Kursleiter bekannt gegeben

»» Februar Skitourenwochenende

Das Hinterrheingebiet und Mesox haben viele klassische Skitouren Gipfel zur Auswahl: Gugernüll 2886 m, Schollenhorn 2732 m, Chilchalhorn 3040 m, Marschollhorn 2903 m, Pizzo Ucello 2717 m, Pizzo de Mucia 2717 m, Bärenhorn 2903 m. Je nach Schnee und Wetterlage touren wir auf der Alpen-Nordseite oder Südseite.

Kursinhalt Je nach Teilnehmerinteressen besprechen wir Themen zu LVS, Tourenplanung, Gelände-einschätzung, Spuranlage.

Voraussetzungen Kondition 1000–1400 hm Aufstieg und Abfahrt in unpräpariertem Gelände.

A19-026

08.02.–10.02.19

★★★	♥ ♥ ♥
»»	Tour (Kurs)
⊙	Je nach Wetterlage
🏠	Gasthof mit Halbpension
👥	6
👤	Wolfgang Buhl
€	SM 180 € / DAV 210 €
☀	Wird vom Kursleiter bekannt gegeben

»» Skitouren in den Seealpen

Die Seealpen bieten uns reichlich Schnee, unverspurte Hänge, führigen Pulver, rassigen Firn. Zur Auswahl stehen 5 Talschaften mit Ausgangspunkten bis 1900 m und weit überdurchschnittlicher Schneehöhe, die piemontesische Seite (Italien) und die Ubay-Seite (Frankreich) des südlichen Alpenbogens mit riesiger Anzahl an Plaisir-Skitouren. Deutlich stabileres Wetter als im Norden. Fernab des Skitouren-Rummels. Skitouren vom Feinsten für Genießer einsamer Gebirgswelten. Unterkunft mit leckerer lokaler Küche im modernen Alberg in Doppelzimmern, Sauna zur freien Benutzung

Voraussetzungen Kondition 1000–1400 hm Aufstieg und Abfahrt in unpräpariertem Gelände.

A19-028

02.03.–09.03.19

★★★	♥ ♥ ♥
»»	Tour (Kurs)
⊙	Pietraporzio
🏠	Gasthof mit Halbpension
👥	6
👤	Wolfgang Buhl
€	SM 430 € / DAV 460 €
☀	Wird vom Kursleiter bekannt gegeben

»» Märzskitouren Sarntaler Alpen

Auf Tourenskiern geht es bergauf und bergab durch die verschneite Bergwelt. Die Skitourenwoche in den Sarntaler Alpen ermöglicht eine herrliche Auszeit. Atemberaubende Gipfel in einem unbekannten Gebiet bieten herrliche Ausblicke auf die Südtiroler Bergwelt und lange Abfahrten. Für das leibliche Wohl und Entspannung sorgt der Aufenthalt im gemütlichen Gasthof im Tal.

Kursinhalt Ausbauen der alpine technischen Fähigkeiten sowohl in Theorie als auch Praxis; Orientierung, Tourenplanung, Lawinenkunde.

Voraussetzungen Kondition für bis zu 1100 hm und 4 Std. Aufstiegszeit; Abfahrtskönnen in allen Schneearten.

A19-024

17.03.–23.03.19

★★	♥ ♥
»»	Tour (Kurs)
⊙	Durnholz im Sarntal
🏠	Jägerhof
👥	8
👤	Sophia Weber
€	SM 440 € / DAV 470 €
☀	Ausrüstung Liste 07.1. Aufbaukurs



Ski- und Splitboardtouren Kaunertal ‹‹

Das Kaunertal, einstiges Mekka der Snowboardszene und Geheimtipp für Freerider, bietet hervorragende Möglichkeiten für Splitboarder und Skitourengeher. Bei den Touren, wie beispielsweise Münchener Variante, Glockturm mit Rückkehr durchs Kaisertal, Weißseejoch oder Gletscherstraße (eventuell mit Skipass für längere Abfahrten und Rundtouren) wird besonderes Augenmerk auf splitboardfreundliche Aufstiege und Abfahrten gelegt. Der ein oder andere einfach zu besteigende Gipfel mit Blick über Österreich und Italien darf gerne das Erlebnis abrunden.

Kursinhalt Auffrischung Sicherheitskunde, Snowcard, LVS, Tourenplanung, weitere Inhalte nach Bedarf.

Voraussetzungen Sicheres Fahren in schwierigem Gelände, Kondition für 1500 m Höhenunterschied und Maximalhöhe bis 3500 m über dem Meeresspiegel

A19-023

21.03.–24.03.19

★★★	♥ ♥ ♥
›››	Tour (Kurs)
⊙	Kaunertal
🏠	Gepatschhaus
🧑‍🏔️	6
🧑‍🏔️	Martin Rheinfurth
€	SM 195 € / DAV 225 €
⚙️	Ausrüstung Liste 07.1 Aufbaukurs

Osterskitouren Disentis ‹‹

Pulver und Firn, 3000er mit fantastischer Aussicht und grandiosen Abfahrten in einem noch nicht überlaufenen Gebiet am Lukmanierpass und Oberalppass. Je nach Wetter oder Schneelage nördlich der Alpen oder im sonnigen Tessin. An den Pässen gibt es auch spät im April noch genügend Schnee. Wenn das Wetter mitmacht besteigen wir den Oberalpstock 3327 m mit Seilbahnhilfe (separat zu zahlen) und genießen die Riesenabfahrt mit fast 1900m durch die Val Strem nach Sedrun. Bei uns wenig bekannte Klassiker, wie der Piz Máler oder vom Lukmanierpass hinunter ins Vorderrheintal. Ideal als österlicher Abschluss der „Bernina Durchquerung mit Piz Palü“ in der Karwoche davor. Einfache Autobahnzufahrt über Chur ohne Fernpass oder Gotthard-Stau.

Kursinhalt Je nach Interessenlage der Teilnehmer besprechen wir Themen zu LVS, Tourenplanung, Geländeeinschätzung, etc.

Voraussetzungen Kondition für 1000–1400 hm Aufstieg und Abfahrt in unpräpariertem Gelände.

A19-027

18.04.–22.04.19

★★★	♥ ♥ ♥
›››	Tour (Kurs)
⊙	Disentis
🏠	Gasthof mit Halbpension
🧑‍🏔️	6
🧑‍🏔️	Wolfgang Buhl
€	SM 305 € / DAV 335 €
⚙️	Wird vom Kursleiter bekannt gegeben

» Skihochtouren Südtirol

Südtirol ist ein Eldorado für Freerider und Skitourengeher. Weiße Gipfel, soweit das Auge reicht. In unserem Aufbaukurs üben die Teilnehmer Skitechnik- und LVS-Gerätetraining am ersten Nachmittag beim Freeriden. Danach machen wir jeden Tag eine Skitour beispielsweise um die Drei Zinnen und im Südtiroler Ahrntal. Stützpunkt ist ein Aktiv- und Wellnesshotel im Ahrntal bei Bruneck, mit Halbpension und Sauna.

Kursinhalt Skitechnik- und LVS-Gerätetraining, Freeriden, Skitouren

Voraussetzungen Kondition für Touren von 6–8 Std., Grundkurs Skitour/Freeride, sicheres Skifahren.

Zusatzkosten Fahrt- Übernachtungs- und Verpflegungskosten (Hotelübernachtung inkl. HP und Nachmittagssnack ca. 70 €/Person/Nacht) kommen hinzu.

A19-154

30.01.–03.02.19

★★★★	♥♥♥♥
»	Aufbaukurs/Technikkurs (Kurs)
⊙	Naturpark Rieserferner Ahrn im Nordosten Südtirols
🏠	Aktiv- und Wellnesshotel im Ahrntal
👥	8
👤	Fachübungsleiter der Sektion
€	SM 270 € / DAV 300 €
☀	Ausrüstung Liste 07.2



SKIHOCHTOUREN

» Skihochtour – Rund um den Engelberg

Haben Sie nicht auch schon davon geträumt, abseits vom großen Pistenrummel Ihre Spuren in den Pulverschnee zu ziehen? In und um Engelberg machen das verschiedene Skitouren möglich. Zu den HIGH 5 im Engelbergertal zählen die Touren Salistock, Brisen, Ruchstock, Titlis Rundtour und die Urner Haute Route. Wir wählen verschiedene Skitouren und Freerideabfahrten, abhängig von den Wetterverhältnissen. Bergbahnen (Titlis, Brunni, Führenalp, Rugisbalm, Bannalp etc.)

Kursinhalt Einweisung LV-Suche, Spuranlage bei Aufstieg und Abfahrt, Ausrüstungskunde, Tipps zur Abfahrt.

Voraussetzungen Sicheres Skifahren in allen Schneearten, Kondition für 6 Std. Aufstieg und anschließen der Abfahrt

A19-044

14.02.–17.02.19

★★★	♥♥
»	Tour (Kurs)
⊙	Engelberg
🏠	Gasthof
👥	6
👤	Frank Emde
€	SM 215 € / DAV 245 €
☀	Ausrüstung Liste 07.1. Aufbaukurs

» Großvenediger Skitourenrunde

An 5 Tagen geht es auf Tourenskiern durch die Venedigergruppe, auch über ausgedehnte Gletscher. Unsere vorgesehenen Hütten sind die Essener und Rostocker Hütte, die Kürsinger Hütte, die Neue Prager Hütte, die Johannishütte. Gipfelmöglichkeiten: Großer Venediger (3667 m), Kleinvenediger, Weißspitze, Rainerhorn.

Voraussetzungen Kondition für bis zu 9 Std. Skitouren (Aufstieg plus Abfahrt mit Rucksack), Grundkurs Skihochtouren oder gleichwertige Kenntnisse, mehrjährige Erfahrung im Skitourengehen und VS-Training, Erfahrung mit Steigeisen und Pickel.

A19-045

04.04.–09.04.19

★★★	♥♥♥♥
»	Tour (Kurs)
⊙	Großvenediger Gruppe
🏠	Hütten
👥	4
👤	Joe Alle
€	SM 360 € / DAV 390 €
☀	Ausrüstung Liste 07.2



Bernina Durchquerung mit Piz Palü ««

Hochalpine Skidurchquerung von Hütte zu Hütte über vergletschertes Gebiet. Start in Pontresina mit Pferdetaxi ins Roseg-Tal und Aufstieg zur Tschierva Hütte. Übernachtung im Winterraum als Selbstversorger. Überschreitung Piz Tschierva 3545 m zur Boval Hütte. Über Munt Pers zum Berghaus Diavolezza. Bei guten Bedingungen Aufstieg zum Piz Palü 3905 m über den Ostgrat. Zurück zur Boval Hütte und über Piz Chalchagn 3154 m zurück nach Pontresina. Am Reservetag erwarten uns viele attraktive Ziele um die Bovalhütte herum. Ideal als Aperitif zu den „Ski-touren in Disentis“ über Ostern.

Interessenten, die noch nie mit dem Tourenführer dieser Tour unterwegs waren, werden gebeten vor der Anmeldung Kontakt mit ihm aufzunehmen.

Voraussetzungen Kondition für ca. 1300 hm Aufstieg und Abfahrt in unpräpariertem und teilweise steilem Gelände mit kompletter Hochtourenausrüstung (Seil, Gurt, Pickel, Steigeisen) in Höhen bis 3900 m, sicheres Gehen mit Steigeisen und Ski am Rucksack.

A19-042

13.04.–18.04.19

★★★★★	♥ ♥ ♥ ♥ ♥
»»»	Tour (Kurs)
⊙	Bernina-Massiv
🏠	SAV-Berghütten und Berghaus Bernina
🧑🏔️	5
🧑🏔️	Wolfgang Buhl
€	SM 365 € / DAV 395 €
☀️	Wird vom Kursleiter bekannt gegeben

»» Haute Route Maurienne im Vanoise Nationalpark

Hochalpine Skidurchquerung von Hütte zu Hütte über vergletschertes Gebiet im hintersten Maurienetal. Nach Refuge du Carro und Evettes wechseln wir kurz nach Italien zum Rifugio Alberto Gastaldi. Von dort geht es zur Refuge Averole nach Frankreich zurück. Dabei besteigen wir eindrucksvolle 3000er Aussichtsberge. Das bei uns kaum bekannte ruhige Gebiet südlich Val-d'Isère profitiert von stabilem südlichem Klima und großer Abgeschiedenheit im Winter. Die erste und letzte Nacht verbringen wir im Tal in Gasthöfen, dazwischen in Berghütten des französischen und italienischen Alpenvereins. Start und Rückkehr bei Bonneval-sur-Arc.

Interessenten, die noch nie mit dem Tourenführer dieser Tour unterwegs waren, werden gebeten vor der Anmeldung Kontakt mit ihm aufzunehmen.

Voraussetzungen Kondition für ca. 1000 hm Aufstieg und Abfahrt in unpräpariertem und teilweise

steilem Gelände mit kompletter Hochtourenausrüstung (Seil, Gurt, Pickel, Steigeisen) in Höhen bis 3600 m, sicheres Gehen mit Steigeisen und Ski am Rucksack.

A19-043

27.04.–04.05.19

★★★★	♥♥♥♥
»»»	Tour (Kurs)
⊙	Bonneval-sur-Arc
🏠	Gasthof und Berghütten
🧑	5
🧑	Wolfgang Buhl
€	SM 505 € / DAV 535 €
☀	Wird vom Kursleiter bekannt gegeben

»» Skihochtour Urner Alpen

Wenn auf anderen Gipfeln der Winter vorüber ist, beginnt beim Alpin Center Sustenpass die Skitouren-Hochsaison. Hier am Sustenpass, der den Schweizer Kanton Uri mit dem Kanton Bern verbindet, sind im Mai noch Abfahrten bis zum Auto möglich. Das Alpincenter Sustenpass ist ein fantastischer Ausgangspunkt.

Kursinhalt Geführte Skitouren für Genießer. Tourenplanung und moderne Orientierung.

Voraussetzungen Skitouren Grundkurs oder Skitourenenerfahrung

A19-041

10.05.–12.05.19

★★	♥♥
»»»	Tour (Kurs)
⊙	Urner Alpen
🏠	Alpincenter Sustenpass
🧑	6
🧑	Michael Klebsattel
€	SM 135 € / DAV 165 €
☀	Ausrüstung Liste 07.2

FREERIDE GRUNDKURS

»» Freeride Ü30 in Disentis

Beim Freeride bewegen wir uns in allerlei Tiefschneearten jenseits der präparierten Pisten und auf Buckelpisten. Der Grundkurs vermittelt die wichtigsten Grundsätze, welche hierbei beachtet werden müssen. Sicherer Spaß im Schnee und Tipps und Tricks zur richtigen Technik stehen dabei im Vordergrund.

Kursinhalt Verbesserung der Skitechnik im freien Skigelände, Grundlagen der Lawinenkunde (v.a. Snowcard und Gefahrenmuster), LV-Suche, Planung von Freeride-Abfahrten

Voraussetzungen Sportliches, paralleles Skifahren auf der Piste sowie erste Erfahrungen im verspurten Schnee.

A19-050

14.03.–17.03.19

★★	♥♥
»»»	Grundkurs (Kurs / Ausrüstung)
⊙	Disentis
🏠	Catrina Lodge
🧑	6
🧑	Konrad Schauer
€	SM 205 € / DAV 235 €
☀	Ausrüstung Liste 09.1

Quatre Vallees bietet phantastische Möglichkeiten zum Freeriden und Variantenfahren. Steile Rinnen, Buckelpisten, lange Tourenabfahrten, herrliche Tiefschneehänge und vieles mehr geben diesem Skigebiet um den Montfortgletscher und seinem Hauptort Verbier ein ganz besonderes Flair. Wir trainieren in Tiefschnee und steilem, buckligem oder zerfahrenem Schnee.

Voraussetzungen Parallelschwung in jedem Gelände auf der Piste, Erfahrungen im Tiefschneefahren und im Umgang mit dem VS-Gerät, gute Kondition für ganztägiges Skifahren und kleine Aufstiege.

A19-051

23.03.–30.03.19

★★★	♥♥♥
»»»	Aufbaukurs/Technikkurs (Kurs)
⊙	Quatre Vallees
🏠	Chalet in Planchouet
👥	6
👤	Joe Alle
€	SM 430 € / DAV 460 €
☀	Ausrüstung Liste 09.1

EISFALLKLETTERN GRUNDKURS

Eisklettern Grundkurs Osttirol <<<

Eisklettern ist eine der anspruchsvollsten alpinen Bergsportarten. Im schönen Osttirol habt ihr die Möglichkeit die Faszination Eisklettern zu erleben. Übernachten werden wir im Hotel Hinteregger, mit ausgezeichnete regionaler Küche und Wellnessbereich.

Kursinhalt Von A wie Abseilstand bis Z wie Zacken schleifen, Umgang mit Steigeisen und Eisgeräten, Materialkunde, Taktik

Voraussetzungen Erste Klettererfahrung im Fels, Beherrschen der Körpersicherung, Lust etwas Neues auszuprobieren.

A19-061

06.02.–10.02.19

★★★	♥
»»»	Grundkurs (Kurs / Ausrüstung)
⊙	Matrei
🏠	Hotel Hinteregger
👥	10
👤	Julian Richter, Eugen Dierenbach
€	SM 285 € / DAV 315 €
☀	Ausrüstung Liste 06.1

EISFALLKLETTERN AUFBAUKURS/TECHNIKKURS

Eisfallklettern Aufbaukurs <<<

Eiskletterausflug für Teilnehmer die bereits Erfahrungen im Eis gesammelt haben und ihre Kenntnisse und Fähigkeiten verbessern möchten. Das Kursziel wird je nach Eisbedingungen vorher mit den Teilnehmern festgelegt. Mögliche Ziele sind z. B. Pitztal, Sertig, Safiental, Stubaital, Sellraintal etc.

Kursinhalt Verbessern der persönlichen Klettertechnik im Eis, Eisbeurteilung, Technik und Taktik in Mehrseillängenrouten im Eis, klettern in kombiniertem Gelände, Tourenplanung, Risikomanagement, Ausrüstungskunde.

Voraussetzungen Eisklettern Grundkurs, Vortiegsenerfahrung bis Wi3

A19-060

07.02.–10.02.19

★★★	♥♥♥♥♥
»»»	Aufbaukurs/Technikkurs (Kurs)
⊙	Je nach Wetterlage
🏠	Gasthof
👥	4
👤	Uwe Müller
€	SM 210 € / DAV 240 €
☀	Ausrüstung Liste 06.2

»» Klettertreffen mit Heinz Zak



Nach der Anreise am Donnerstag und Aufstieg zur Hütte werden wir am Nachmittag die ersten Touren im nahen Klettergarten absolvieren. Am Samstag stößt dann Heinz Zak zu uns, der mit uns in der Praxis Sicherungstechnik für Mehrseillängenrouten und die notwendigen Klettertechniken trainiert. Jede/r Teilnehmer/in wird die Möglichkeit finden am Samstag oder Sonntag mit Heinz am Fels unterwegs zu sein.

Kursinhalt Praxis Sicherungstechnik für Mehrseillängenrouten Klettertechniken

Voraussetzungen Beherrschung des 5. Schwierigkeitsgrades in der Halle im Nachstieg. Vorstiegs-erfahrung ist von Vorteil.

A19-155 20.06.–23.06.19

★★★	♥ ♥ ♥
»»	Tour (Kurs, Organisation, ÜF),
⊙	Karwendel
🏠	Hallerangerhaus
🧑🧑	12
🧑	Heinz Zak, Klaus Berghold, Holger Müller
€	SM 330 € / DAV 360 €
⚙️	Ausrüstung Liste 02.2 + Hütten- schlafsack



SOMMER

SPORTKLETTERN

Foto: Heinz Zak





Klettertreffen mit « Beat Kammerlander

Die Sektion Schwaben des DAV organisiert 2019 zum 150-jährigen Jubiläum des Vereins ein Klettertreffen mit Beat Kammerlander. Beat ist bekannt geworden durch schwerste Gebirgsrouten im Rätikon. Wir treffen uns in der Douglasshütte um im Rätikon zusammen zu Klettern. Den ersten Tag nutzen wir zum Einklettern. Nach der Ankunft an der Hütte werden wir am Freitagnachmittag die ersten Touren absolvieren. Am Samstag stößt dann Beat zur Gruppe, der mit uns in der Praxis die Sicherungstechnik für Mehrseillängentouren und die notwendigen Klettertechniken trainiert. Jede/r Teilnehmer/in wird am Samstag oder Sonntag die Möglichkeit finden, mit Beat am Fels unterwegs zu sein.



Kursinhalt Praxis Sicherungstechnik für Mehrseillängentrouten Klettertechniken

Voraussetzungen Beherrschung des 5. Schwierigkeitsgrades in der Halle im Nachstieg. Vorstiegserfahrung ist von Vorteil. Idealerweise erste Erfahrungen am Fels. Für erfahrene Vorsteiger gibt es die Möglichkeit im Gebiet auch vorzusteiern, wobei hier der 5. Grad im Vorstieg Outdoor beherrscht werden muss.

A19-156

19.07.–21.07.19

★★★	♥♥♥
»»»	Tour (Organisation, ÜN),
⊙	Rätikon
🏠	Douglasshütte
🧑🧑	10
🧑	Beat Kammerlander, Klaus Berghold
€	SM 305 € / DAV 335 €
☀	Ausrüstung Liste 02.2 + Hütten- schlafsack

TOUREN

Foto: Beat Kammerlander

»» Von der Halle an den Fels

Der Kurs richtet sich an Hallenkletterer, die ihr Können auch außerhalb der Welt der Kunststoffgriffe anwenden möchten. Zielsetzung des Kurses ist es die notwendigen Fertigkeiten zu vermitteln um anschließend selbstständig und sicher am Naturfels klettern gehen zu können.

Kursinhalt Einrichten von Toprope-Routen, Klettern mit Seilsicherung von oben (Toprope), Standplatzbau, Anbringen von Zwischensicherungen, Sicherungstechnik, Klettern von leichteren Routen im Vorstieg, Abseilen, Naturschutz.

Voraussetzungen Sicherer Vorstieg im unteren fünften Grad in der Halle, sicheres Sichern.

A19-149

11.05.–12.05.19

★★	♥	
»»	Grundkurs (Kurs / Ausrüstung)	
⊙	Hausen im Tal	
🏠	Haus Murmeltier	
🧑	4	
🧑	Andreas Fett	
€	SM 130 € / DAV 160 €	
☀	Ausrüstung Liste 02.1	

A19-142

06.04.–07.04.19

★★	♥	
»»	Grundkurs (Kurs / Ausrüstung)	
⊙	Lenninger Alb	
🏠	Ohne Übernachtung	
🧑	6	
🧑	Jürgen Leitz	
€	SM 65 € / DAV 95 €	
☀	Ausrüstung Liste 02.1	

A19-145

17.05.–19.05.19

★★	♥	
»»	Grundkurs (Kurs / Ausrüstung)	
⊙	Velden	
🏠	Andreashof	
🧑	6	
🧑	Bernd Hlawatsch	
€	SM 125 € / DAV 155 €	
☀	Ausrüstung Liste 02.1	

A19-141

13.04.–14.04.19

★★	♥	
»»	Grundkurs (Kurs / Ausrüstung)	
⊙	Lenninger und Uracher Alb	
🏠	Ohne Übernachtung	
🧑	6	
🧑	Christian Clausecker	
€	SM 65 € / DAV 95 €	
☀	Ausrüstung Liste 02.1	

A19-146

30.05.–02.06.19

★	♥	
»»	Grundkurs (Kurs / Ausrüstung)	
⊙	Gößweinstein	
🏠	Ohne Übernachtung	
🧑	6	
🧑	Jonathan Claassen	
€	SM 125 € / DAV 155 €	
☀	Ausrüstung Liste 02.1	

A19-143

11.05.–12.05.19

★★	♥	
»»	Grundkurs (Kurs / Ausrüstung)	
⊙	Lenninger Alb	
🏠	Ohne Übernachtung	
🧑	8	
🧑	Rüdiger Striboll, Hubert Früh	
€	SM 85 € / DAV 115 €	
☀	Ausrüstung Liste 02.1	

A19-140

09.06.–10.06.19

★★	♥	
»»	Grundkurs (Kurs / Ausrüstung)	
⊙	Schwäbische Alb	
🏠	Ohne Übernachtung	
🧑	6	
🧑	Marco Hüging	
€	SM 65 € / DAV 95 €	
☀	Ausrüstung Liste 02.1	

A19-147 29.06.–30.06.19

★★★★★	♥
»»»	Grundkurs (Kurs / Ausrüstung)
⊙	Lenninger und Uracher Alb
🏠	Ohne Übernachtung
🧑	6
🧑	Christian Clausecker
€	SM 65 € / DAV 130 €
☀	Ausrüstung Liste 02.1

**A19-148** 13.07.–14.07.19

★★	♥
»»»	Grundkurs (Kurs / Ausrüstung)
⊙	Lenninger Alb
🏠	Ohne Übernachtung
🧑	6
🧑	Rüdiger Striboll
€	SM 65 € / DAV 95 €
☀	Ausrüstung Liste 02.1

A19-145a 13.09.–15.09.19

★★	♥
»»»	Grundkurs (Kurs / Ausrüstung)
⊙	Velden
🏠	Andreashof
🧑	6
🧑	Bernd Hlawatsch
€	SM 125 € / DAV 155 €
☀	Ausrüstung Liste 02.1



PLAISIRKLETTERN GRUNDKURSE

Plaisirklettern im Maggiatal «

Unser Kurs ist euer Start zum Klettern von tollen Mehrseillängen im Gneis bei kalkulierbarem Risiko und maximalem Spaß. Dieses Klettervergnügen wollt ihr schon lange genießen? Dann ist dieser Kurs genau das Richtige, denn rein das Kletterkönnen reicht hierfür nicht aus und genau da wird mit den Kursinhalten angesetzt.

Kursinhalt Standplatzbau, Sichern in Mehrseillängen, Kommunikation in der Seilschaft, Abseilen, Ablassen, Seilhandling, Routenwahl, Verhalten in kritischen Situationen

Voraussetzungen 5. Grad im Vorstieg in der Halle, Grunderfahrung am Fels

A19-144 19.04.–22.04.19

★★	♥ ♥ ♥ ♥
»»»	Grundkurs (Kurs / Ausrüstung)
⊙	Maggiatal
🏠	Campingplatz
🧑	4
🧑	Walter Pritzkow
€	SM 235 € / DAV 265 €
☀	Ausrüstung Liste 03.3 Plaisirklettern

A19-144a 28.04.–01.05.19

★★	♥ ♥ ♥ ♥
»»»	Grundkurs (Kurs / Ausrüstung)
⊙	Maggiatal
🏠	Campingplatz
🧑	4
🧑	Maggie Dölker
€	SM 235 € / DAV 265 €
☀	Ausrüstung Liste 03.3 Plaisirklettern

»» Silvesterklettern in Südfrankreich

Die Felsen um St. Jeannet und Monaco bieten herrliche Klettermöglichkeiten im Kalkgestein. Unsere Unterkünfte liegen zentral zu den Klettergebieten. Das Klettergebiet Le Baou ist zu Fuß von den Ferienwohnungen aus erreichbar.

Voraussetzungen Grundkurs Klettern Mittelgebirge und Aufbaukurs Klettern Halle oder entsprechende Kenntnisse, Trittsicherheit

A19-082

29.12.18–05.01.19

★★	♥ ♥ ♥ ♥
»»	Aufbaukurs/Technikkurs (Kurs)
⊙	St. Jeannet
🏠	Ferienwohnung
👥	6
👤	Joe Alle
€	SM 355 € / DAV 385 €
☀	Ausrüstung Liste 02.2

»» Mehrseillängen Donautal

Mit eigener Körperkraft und Geschick durchsteigt man beim Klettern Wände die zunächst oftmals als unüberwindbar scheinen. Schwerpunkt dieses Kurses liegt auf Mehrseillängenrouten. Das Donautal bietet einige wirklich schöne Touren im 4. Grad mit 3–4 Seillängen.

Kursinhalt Seilkommandos, Standplatzbau, Abseilen, Prusiken, Umgang mit Halbseilen, Klettern in Zweier- und Dreier-Seilschaften, Topo lesen, Einführung im Umgang mit mobilen Sicherungsmitteln, Materialkunde und Naturschutz.

Voraussetzungen Sicherer Vorstieg im unteren fünften Grad in der Halle, sicheres Sichern.

A19-087

01.05.–05.05.19

★	♥ ♥ ♥ ♥ ♥
»»	Aufbaukurs/Technikkurs (Kurs)
⊙	Hausen im Tal
🏠	Ebinger Haus
👥	4
👤	Jürgen Leitz
€	SM 220 € / DAV 250 €
☀	Ausrüstung Liste 02.2

»» Kalkfelsen auf der Insel Kalymnos

Kalymnos bietet herrliche Klettermöglichkeiten im Kalkgestein für Anfänger, Fortgeschrittene und Könner. Klettern und Baden im Meer lässt sich sehr gut verbinden. Unsere Unterkünfte (Ferienwohnung/Selbstversorger) liegen zentral zu den Klettergebieten.

Kursinhalt Schulung von Klettertechniken, Sicherungstechnik für Toprope und für Vorstieg, Vorstiegstechnik, Legen und Einrichten von Fixpunkten, Abseilen, Standplatzbau, Training Mehrseillängentouren, Ausrüstungs- und Materialkunde, Klettertaktik, behelfsmäßige Bergrettung.

Voraussetzungen Grundkurs Klettern Mittelgebirge und Aufbaukurs Klettern Halle oder entsprechende Kenntnisse, Trittsicherheit

Zusatzinfo Der Flug wird von jedem Teilnehmer individuell gebucht. Die Flugkosten werden bei Ausfall des Kursleiters, oder wenn zu viele Teilnehmer

ausfallen und der Kurs abgesagt wird nicht erstattet. Der Flug muss mit Reiserücktrittsversicherung gebucht werden.

A19-081

11.05.–19.05.19

★★	♥ ♥ ♥ ♥ ♥
»»	Aufbaukurs/Technikkurs (Kurs)
⊙	Kalymnos / Griechenland
🏠	Ferienwohnung
👥	6
👤	Joe Alle
€	SM 360 € / DAV 390 €
☀	Ausrüstung Liste 02.2

Du hast bereits Erfahrung beim Sportklettern am Fels. Von den Sicherungsgeräten Keile und Friends hast du schon mal was gehört, weißt aber nicht wie sie idealerweise zum Einsatz kommen können? Wir zeigen dir wie man mit diesen Sicherungsgeräten eine ganze Route absichern kann.

Kursinhalt Selbständiges Legen von Keilen und Friends, Legen von Schlingen (Sanduhren, Bäume, Blöcke) und „Wie baue ich in der Not einen Stand selber“

Voraussetzungen Grundkurs Felsklettern, 5. Grad Vorstieg am Fels

A19-083

17.05.–19.07.19

★★	♥♥♥♥♥
›››	Aufbaukurs/Technikkurs (Kurs)
⊙	Nordschwarzwald
🏠	Pension
🧑🧑	8
🧑	Walter Pritzkow, Maggie Dölker
€	SM 165 € / DAV 195 €
☀	Ausrüstung Liste 02.2

Plaisirklettern bei Turin ‹‹

Griffiger Gneiss, feste Griffe, kein Geröll, nichts ist poliert, nichts ist abgespeckt, kein Bruch, gut mit Bohrhaken abgesichert. Kurze Zufahrten zu den Routen mit PKW, bequeme Zustiege. Ausreichend schöne Klettermöglichkeiten im Schwierigkeitsgrad 3–5, wer mag auch darüber. Stabiles warmes, südliches Wetter im bestens geschützten Teil des Alpenbogens. Genussvolle Mehrseillängen-Touren bis 8 Seillängen. Bequem Ablaufen oder gut gesichert Abseilen. Nahe dem ruhigen Naturpark Orsiera Rocciavre auf etwa 1000–2000 m. Unser Standort ist ein ehemaliges Schulhaus, das zum Rifugio umgebaut wurde, wir werden mit den Köstlichkeiten italienischer Hausmannskost verwöhnt. Es gibt in Hülle und Fülle wunderschöne einsame, felsige Natur und etwas Kultur. Wenn es einmal regnen sollte, lädt Turin mit seinen Sehenswürdigkeiten ein.

Kursinhalt Erweitern des Kletterkönnens im Nach- und im Vorstieg sowie Üben des sicheren Umgangs mit Seil und Material. Vorsteiger Sichern bei Mehrseillängen-Touren, Nachsteiger Sichern, Abseilen,

Standplatz-Organisation. Wer Vorsteigen lernen will hat hier die Möglichkeit. Wer im Nachstieg das Klettern genießen will, der findet ebenfalls Freude an der Bewegung in großer Sicherheit.

Voraussetzungen Grundkenntnisse in Anseilen, Sichern und Klettern im Fels

A19-085

18.05.–25.05.19

★★–★★★★	♥♥–♥♥♥♥
›››	Aufbaukurs/Technikkurs (Kurs)
⊙	Giaveno
🏠	Einfaches Albergio mit WLAN
🧑🧑	5
🧑	Wolfgang Buhl
€	SM 480 € / DAV 510 €
☀	Wird vom Kursleiter per E-Mail versandt

Plaisirtouren in Gneis und Granit ‹‹

Mit eigener Körperkraft und Geschick durchsteigt man beim Klettern Wände die zunächst oftmals als unüberwindbar scheinen. In der Umgebung von Chiavenna gibt es viele schöne, talnahe Klettergärten mit Ein- und Mehrseillängenrouten. Dort werden wir gemeinsam klettern und dabei die Kursinhalte erlernen, üben und vertiefen. Sollte das Wetter gut und warm gemeldet sein fahren wir die letzten ein bis zwei Tage noch ins Valle di Mello weiter

Kursinhalt Klettertechnik, Taktik, Psyche, Umbauen, Abseilen, Mehrseillängen als Zweier- oder Dreierseilschaft, effizientes und sicheres Klettern in Mehrseillängentouren, Materialkunde, Tourenplanung, Wetter

Voraussetzungen Sicherer Vorstieg im unteren fünften Grad in der Halle, sicheres Sichern.

A19-086

25.05.–30.05.19

★	♥♥♥♥♥
›››	Aufbaukurs/Technikkurs (Kurs)
⊙	Chiavenna
🏠	Camping Acquafraggia und Camping Sassoremno
🧑🧑	4
🧑	Jürgen Leitz
€	SM 305 € / DAV 335 €
☀	Ausrüstung Liste 02.2

»» Mehrseillängen – Plaisirklettern in alpinem Umfeld

Du hast bereits Erfahrung im Klettern von Mehrseillängenrouten gesammelt, magst aber noch nicht ohne Unterstützung losziehen? Dein Grundkurs liegt max. 3–4 Jahre zurück? Dann bist du hier richtig und kannst mit uns plausirmäßig abgesicherte Mehrseillängenrouten in alpinem Ambiente klettern.

Kursinhalt Vertiefung der Kursinhalte des Grundkurses, u. a. Standplatzbau, Sichern, Kommunikation, Abseilen/Ablassen, Seilhandling, Routenwahl und klettern, klettern, klettern.

Voraussetzungen Grundkurs Mehrseillängen, 5. Grad Vorstieg am Fels

A19-084

05.07.–07.07.19

★★	♥♥♥♥
»»	Aufbaukurs/Technikkurs (Kurs)
⊙	Grimsel/Susten
🏠	Campingplatz
🧑	8
🧑	Walter Pritzkow, Maggie Dölker
€	SM 185 € / DAV 215 €
☀	Ausrüstung Liste 03.3 Aufbaukurs

»» Sportklettern Aufbaukurs

In diesem Sportklettern Aufbaukurs werden bereits gesammelte Kenntnisse am Fels vertieft und gefestigt. Die Schwäbische Alb bietet hierfür gute Bedingungen und eine Auswahl an verschiedenen Felsen.

Kursinhalt Umgang mit mobilen Sicherungsmitteln, Standplätze einrichten, effizientes und sicheres Klettern in Zweier- und Dreierseilschaft, Tourenplanung, Orientierung, Materialkunde, Wetter, alpine Gefahren.

Voraussetzungen Trittsicherheit, Kondition für 6–8 Stunden Tour, zuverlässiges Sichern, Sicherer Vorstieg im oberen 4. bis unteren 5. Grad am Fels.

A19-088

12.07.–14.07.19

★★★	♥♥♥♥
»»	Aufbaukurs/Technikkurs (Kurs)
⊙	Lenninger und Uracher Alb
🏠	Ohne Übernachtung
🧑	6
🧑	Christian Clausecker
€	SM 135 € / DAV 165 €
☀	Ausrüstung Liste 02.2

»» Kletterkurs – Klettern im sonnigen Süden

An der Costa Blanca gibt es viele Ein- und Mehrseillängenrouten in bestem Kalk. Manche direkt über dem Meer; andere etwas im Hinterland. Dort werden wir gemeinsam klettern und dabei verschiedene Inhalte üben und vertiefen. Die Lehrinhalte richten sich auch nach den Wünschen der Teilnehmer, jede(r) kann bei der Vorbesprechung seine Punkte einbringen (mögliche Themen siehe unten). Das gemeinsame Klettern bei hoffentlich strahlendem Sonnenschein wird aber auch nicht zu kurz kommen.

Kursinhalt Taktik, Psyche, Umbauen, Abseilen, Mehrseillängen als Zweier- oder Dreierseilschaft (Standplatz mit Reihenschaltung, Seilkommandos, effizientes und sicheres Klettern in Mehrseillängentouren), Materialkunde, Umgang mit mobilen Sicherungsmitteln, Tourenplanung, Wetter, Grundlagen der Bergrettung. Ziel: Sichere und selbständige Durchführung von gut abgesicherten Mehrseillängentouren im Mittelgebirge, bzw. in talnahen Klettergärten in den Alpen.

Voraussetzungen Zuverlässiges Sichern, selbständiges Klettern, sicherer Vorstieg im fünften Grad am Fels. Falls sich ausreichend Vorsteiger anmelden, sind auch reine Nachsteiger (6. Grad am Fels) willkommen.

Zusatzinfo Der Flug (ideal Stuttgart-Alicante) wird beim Vortreffen oder direkt im Anschluss daran von jedem Teilnehmer individuell gebucht. Die Flugkosten werden bei Ausfall des Kursleiters, oder wenn zu viele Teilnehmer ausfallen und der Kurs abgesagt wird nicht erstattet. Der Flug muss mit Reiserücktrittsversicherung gebucht werden.

A19-080

27.12.–02.01.20

★	♥♥♥♥♥
»»	Aufbaukurs/Technikkurs (Kurs)
⊙	Costa Blanca
🏠	Ferienwohnung in Calpe oder Orangehouse
🧑	4
🧑	Jürgen Leitz
€	SM 380 € / DAV 410 €
☀	Ausrüstung Liste 02.2

Alpiner Basiskurs Stubaier Alpen ««

Bergsteigen von Grund auf. Sicheres Gehen auf Wegen und insbesondere dort, wo sie aufhören, im Fels und Geröll, auf Eis und Schnee. Schritt für Schritt werden wir uns ins alpine Gelände vortasten. Wo nötig, kommt technische Ausrüstung wie Steigeisen, Pickel und Seil hinzu. Die Hildesheimer Hütte sitzt hoch oben in den Stubaier Alpen am Übergang in die Öztaler Alpen, über dem von Sölden und aus dem Ötztal heraufführenden Windachtal. Sie wird von imposanten Gipfeln wie dem Zuckerhütl mit 3507 m überragt.

Kursinhalt Schulung alpiner Fertigkeiten im weglassen Gelände, in Fels und Eis. Tourenplanung und Vorbereitung, Sicherungstechniken, Behelfsmäßige Bergrettung, Orientierung, Wetter und Materialkunde.

Voraussetzungen Sportliche Grundeinstellung

A19-107

28.06.–02.07.19

★★★	♥ – ♥ ♥
»»»	Alpiner Basiskurs (Kurs / Ausrüstung)
⊙	Stubaier Alpen
🏠	Hildesheimer Hütte
🧑	6
🧑	Michael Klebsattel
€	SM 230 € / DAV 260 €
☀	Ausrüstung Liste 04.2 + Schneeschuhe

Gletscherkurs Ötztaler Alpen ««

Vergletscherte Bergwelten faszinieren nach wie vor, trotz oder gerade wegen ihres offensichtlichen Rückgangs. Eis und Schnee vermitteln das Gefühl, noch wirklich in wilder, unberührter Umgebung zu sein. Der Kurs möchte zum Besteigen einfacher bis mittelschwerer Gletscherberge anleiten. Die Bergwelt am Ende des Kaunertals rund um den Gepatschferner bietet abseits von Lifanlagen und Panoramastraße noch genügend einsame und ursprüngliche Ecken. Das ewige, wenn auch abschmelzende Eis ist auf dem größten zusammenhängenden Gletscherfeld Österreichs weiterhin großzügig vorhanden.

Kursinhalt Ökonomische Schritttechniken auf Eis und Schnee mit Pickel und Steigeisen. Solide Tourenplanung und die sichere Fortbewegung mit Seil auf Gletschern, Spaltenbergung.

Inhalte im Fels sowie steilere Eisanstiege bleiben in diesen Kurstagen eher außen vor.

Voraussetzungen Kondition für 6–8 Stunden Tour bzw. bis zu 10 Stunden draußen. Schwindelfreiheit, Bergerfahrung erwünscht, etwas Kletterfahrung bzw. Knotenkunde sind von Vorteil, Interesse an Übungen und Gruppendynamik

A19-102

30.06.–04.07.19

★★	♥ ♥
»»»	Alpiner Basiskurs (Kurs / Ausrüstung)
⊙	Ötztaler Alpen
🏠	Gepatschhaus, Rauhekopfhütte
🧑	6
🧑	Patrick Schnerr
€	SM 195 € / DAV 225 €
☀	Ausrüstung Liste 04.3 Grundkurs + Schneeschuhe

Stubaier Alpen ««

Bergsteigen von Grund auf. Sicheres Gehen auf Wegen und insbesondere dort, wo sie aufhören, im Fels und Geröll, auf Eis und Schnee. Schritt für Schritt werden wir uns ins alpine Gelände vortasten. Wo nötig, kommt technische Ausrüstung wie Steigeisen, Pickel und Seil hinzu. Der vertraute, automatisierte Umgang damit wird ein Schwerpunkt dieses Kurses sein, nebst Trittsicherheit, Orientierung und Tourenplanung.

Kursinhalt Gehen und Steigen im alpinen Gelände, Grundlagen Fels und Eis, Klettersteig, Seil- und Sicherungstechniken, Tourenplanung, Orientierung, alpine Gefahren, Spaltenrettung

Voraussetzungen Kondition für 6–8 Stunden Tour bzw. bis zu 10 Stunden draußen. Schwindelfreiheit, Wandererfahrung erwünscht, etwas Kletterfahrung ist von Vorteil, Interesse an Übungen und Gruppendynamik

A19-152

14.07.–20.07.19

★★	♥ ♥
»»»	Alpiner Basiskurs (Kurs / Ausrüstung)
⊙	Stubaier Alpen
🏠	Franz-Senn-Hütte
🧑	18
🧑	Raimund Oberlechner, Andreas Gaiser, Adi Freund
€	SM 285 € / DAV 315 €
☀	Ausrüstung Liste 04.2



BERGSTEIGEN TOUREN

»» Sektionsgruppenreise Peru – Umrundung Alpamayo

Umrundung des Alpamayo in Zusammenarbeit mit dem DAV Summit Club. Nach verantwortungsbewusster Akklimatisation (3 Tage) Trekking auf dem Santa-Cruz-Trail. Dann u. a. Taullipampa, Punta-Union-Pass 4750 m, Nevado Pisco, 5752 m. Anmeldung erfolgt über den Kursleiter beim Summit Club.

Zahlung erfolgt direkt an den Summit Club, Flugkosten, Trinkgelder etc. kommen hinzu.

Anmeldung bis 31.1.2019

Zusatzinfo Weitere Informationen können bei der Sektion angefragt werden.

A19-PEDAVREM 30.05.–12.06.19

★★	♥ ♥
»»	Tour (ÜN/HP)
⊙	Peru
🏠	Unterkünfte und Zelt
👥	12
👤	Hermann Ritter
€	Preis im DZ 1.995 €
☀	Wird vom Kursleiter bekannt gegeben

»» Tour du Mont Blanc

Weitwanderungen als Gruppenevent werden weltweit immer beliebter. Bevor eine solche Unternehmung angestrebt wird, möchte man in der Regel wissen, ob man den Herausforderungen gerecht wird und worauf bei der Durchführung zu achten ist. In einzigartiger Umgebung wird dafür auf dem Abschnitt von Courmayeur nach Chamonix Gelegenheit sein.

Kursinhalt Planung und Durchführung von mehrtägigen Weitwanderungen

Voraussetzungen Alpine Erfahrung, Gehen in schwierigem Gelände

A19-157 04.08.–10.08.19

★★★	♥ ♥ ♥
»»	Tour (Kurs / Ausrüstung)
⊙	Mont Blanc Massiv
🏠	Unterkünfte auf dem Weg
👥	10
👤	Alfons Rief
€	SM 315 € / DAV 345 €
☀	Ausrüstung Liste 04.2



HOCHTOUREN GRUNDKURSE

»» Auffrischung Eis mit Hochtouren

Touren über Gletscher stellen an den Bergsteiger ganz andere technische und körperliche Anforderungen als Bergwanderungen. Der Hochtouren-Grundkurs soll die Grundtechniken im Eis auffrischen. Die Lerneinheiten werden nach Möglichkeit im Zuge von leichten Hochtouren durchgeführt. Die Ziele liegen rund um die Sektionszugehörige Jamtalhütte.

Kursinhalt Gehen im Firn mit/ohne Steigeisen, Pickелеinsatz, Sicherungstechniken im Eis, Spaltenbergung. Dazu werden alpine Gefahren, Tourenplanung sowie Orientierung besprochen und die Grundlagen einer Wettervorhersage dargelegt.

Voraussetzungen Voraussetzungen: Trittsicherheit, Kondition für Touren von 8–10 Std.

A19-108 04.07.–07.07.19

★★	♥ ♥
»»	Grundkurs (Kurs / Ausrüstung)
⊙	Silvretta
🏠	Jamtalhütte
👥	5
👤	Michael Graf
€	SM 220 € / DAV 250 €
☀	Ausrüstung Liste 04.3 Grundkurs + zusätzlich eine Prusikschlinge mit Aramid/Kevlar Kern, vernäht, etwa 30 cm lang

Eiskurs im Kaunertal ««

Hochtouren im vergletscherten Gelände erfordern oftmals selbst bei einfachen Wanderungen den Gebrauch von Seil, Steigeisen und Eispickel, sowie Kenntnisse in Sicherungs- und Bergungstechniken. Dafür bieten Sie aber auch Einblicke in eine außergewöhnliche Welt, weitab ausgetretener Pfade, in denen selbst im Hochsommer Schnee und Eis unter den Schuhen glitzern, während man Gipfel und Grate erklimmt.

Kursinhalt Gehen mit Steigeisen, Frontal- und Vertikalzackentechnik, Bremsen von Stürzen im Firn, Fixpunkte im Eis, Spaltenbergung mit loser Rolle, Anseiltaktik.

Voraussetzungen Erfahrung im Klettern (bis III), Bergwandern (T4), Trittsicherheit. Alpine Kenntnisse entsprechend Basiskurs, Gute Kondition für Gehzei-

ten bis 6 Std. und 1200 hm im Aufstieg, Zuverlässigkeit, Einsatzfreude, Teamgeist.

A19-103

14.07.–18.07.19

★★	♥♥
»»	Grundkurs (Kurs / Ausrüstung)
⊙	Öztaler Alpen
🏠	Rauhekopfhütte
🧑	6
🧑	Alfons Rief
€	SM 255 € / DAV 285 €
☀	Ausrüstung Liste 04.3 Grundkurs

Grundkurs Eis mit Hochtouren rund um das Taschachhaus ««

Beim Taschachhaus (2434 m) handelt es sich um einen komfortablen Ausbildungsstützpunkt in nächster Nähe zu bestem Trainingsgelände auf dem Taschachferner. Abhängig vom Wetter wird das Erlernte vor Ort auf Touren umgesetzt. Die Abschlusstour führt regelmäßig auf die Wildspitze (3768 m), den zweithöchsten Berg Österreichs.

Kursinhalt Gehen mit Steigeisen (Vertikal- und Frontalzackentechnik), Fixpunkte in Schnee und Eis, Anseiltaktik, Spaltenbergung mit loser Rolle, Selbstrettung aus der Spalte, Orientierung, Tourenplanung, Wetterkunde und Materialkunde.

Voraussetzungen Erfahrung im Bereich Bergwandern. Trittsicherheit auf unbefestigten Wegen und im weglosen Gelände notwendig. Bewältigung von bis zu 1300 hm im Aufstieg von Vorteil. Vorerfahrungen in Eis und Firn sind nicht erforderlich.

A19-101

10.08.–16.08.19

★★	♥♥♥
»»	Grundkurs (Kurs / Ausrüstung)
⊙	Öztaler Alpen
🏠	Taschachhaus
🧑	6
🧑	Andreas Gaiser
€	SM 255 € / DAV 285 €
☀	Ausrüstung Liste 04.3 Grundkurs

Silvretta Hochtourenkurs ««

Die Silvrettagruppe ist sehr beliebt und bekannt bei Ski- und Hochtourengehern. Dieses Jahr führt unser Hochtouren Grundkurs in die überwältigende Natur zwischen Dreiländerspitze 3197 m, Silvrettahorn 3245 m und Piz Buin 3312 m von schmalen Bergpfaden in wegloses Gelände bis hin ins Eis der Berge.

Kursinhalt Gehen mit Steigeisen, Fixpunkte in Schnee und Eis, Anseiltechnik, Orientierung, Tourenplanung, Materialkunde.

Voraussetzungen Trittsicherheit und Kondition für bis zu 9 Stunden Bergwandern

A19-105

15.09.–20.09.19

★★	♥♥♥
»»	Grundkurs (Kurs / Ausrüstung)
⊙	Silvretta
🏠	Wiesbadener Hütte
🧑	5
🧑	Raimund Oberlechner
€	SM 230 € / DAV 260 €
☀	Ausrüstung Liste 04.3 Grundkurs

» Aufbaukurs Ötztaler Alpen

Neben dem Auffrischen der grundlegenden Fähigkeiten aus dem Hochtouren Grundkurs erlernen wir Fähigkeiten, die für das Begehen von Gletschern und Klettern in einfachem Fels notwendig sind und setzen diese praktisch um. Abgerundet wird der Kurs mit leichten Bergtouren.

Kursinhalt Techniken zum Klettern im leichten Fels, Gehen auf Firn und Eis, Einsatz und Anwendung von Pickel und Steigeisen, Inhalte zu Sicherungs- und Seiltechnik, sowie Spaltenbergung.

Voraussetzungen Grundkenntnisse in Bergsteigen, Gletscherbegehung und Sicherungstechnik sind hilfreich. Eine gute Kondition und Trittsicherheit notwendig.

A19-106

11.07.–14.07.19

★★★★	♥ ♥ ♥
»	Aufbaukurs/Technikkurs (Kurs)
⊙	Ötztaler Alpen
🏠	Taschachhaus
🧑	6
🧑	Bernhard Heislbetz
€	SM 180 € / DAV 210 €
☀	Ausrüstung Liste 04.3

HOCHTOUREN

» Bergsteigen am Sustenhorn

Highlight der Tour ist die Besteigung des 3503 m hohen Sustenhorns. Weitere sehr attraktive Tourenziele mit kurzen Zustiegen in einer landschaftlich äußerst imposanten Umgebung sind Gwächtenhorn, Vorder Tierberg, Fünffingerstöck und Grassen. Firnfelder sowie vergletschertes, spaltenreiches Gelände, Gesamtanforderung PD, Kletterschwierigkeit I-II

Kursinhalt Wiederholung der Gehtechnik mit Steigeisen (Vertikalzackentechnik), Sicherungstechnik auf Gletschern und im Fels, ggf. zusätzlich behelfsmäßige Berggrettung (Spaltenbergung)

Voraussetzungen Grundkurs Eis und Fels oder vergleichbare alpine Erfahrung, Kondition für ganztägige Touren.

A19-104

04.07.–07.07.19

★★★	♥ ♥ ♥
»	Tour (Kurs)
⊙	Urner Alpen
🏠	Hotel Steingletscher Tierberglhütte
🧑	4
🧑	Hermann Knaus
€	SM 285 € / DAV 315 €
☀	Ausrüstung Liste 04.3

» Wilder Freiger (3418 m)

Hochtouren im vergletscherten Gelände erfordern oftmals selbst bei einfachen Wanderungen den Gebrauch von Seil, Steigeisen und Eispickel, sowie Kenntnisse in Sicherungs- und Bergungstechniken. Dafür bieten Sie aber auch Einblicke in eine außergewöhnliche Welt, weitab ausgetretener Pfade, in denen selbst im Hochsommer Schnee und Eis unter den Schuhen glitzern, während man Gipfel und Grate erklimmt. Der Wilde Freiger, der siebthöchste Berg in den Stubai Alpen, ist einer der am häufigsten bestiegenen Gipfel in diesem Gebirge.

Als breiter, auffallender Firn dominiert er das Hauptkamm und seine Besteigung ist überaus lohnend.

Kursinhalt Wir schlagen die abwechslungsreiche Route von Nordosten ein und verbringen die Nacht auf der Nürnberger Hütte.

Voraussetzungen Kondition für 1150 hm im Auf- und Abstieg, zuzüglich Talabstieg und Heimfahrt; Schwindelfreiheit; Trittsicherheit, auch mit Steigeisen

A19-100

13.07.–14.07.19

★★★	♥
»	Tour (Kurs)
⊙	Stubai Alpen
🏠	Nürnberger Hütte
🧑	4
🧑	Andreas Fett
€	SM 150 € / DAV 180 €
☀	Ausrüstung Liste 04.3

Hochtour durch die Lechtaler Alpen <<<

Herrliche Hochtourenrunde mit leichten (ohne technische Ausrüstung) zu besteigenden Gipfeln wie z. B. Grubigstein 2233 m, Gartner Wand 2377 m; Loreakopf 2471 m; Abendspitze 1964 m; Tschachaun 2343 m und andere in wenig begangenen Regionen der Lechtaler Alpen.

Kursinhalt geführte Bergtour mit Tourenplanung und moderner Orientierungskunde

Voraussetzungen Trittsicherheit und Schwindelfreiheit erforderlich.

A19-109

11.09.–15.09.19

★★	♥ – ♥ ♥
»»	Tour (Kurs)
⊙	Lermoos
🏠	Hütten
🚶	7
🚶	Michael Klebsattel
€	SM 185 € / DAV 215 €
☀	Ausrüstung Liste 04.3

KLETTERSTEIG GRUNDKURSE

Klettersteige im Rofangebirge <<<

Klettersteige führen über Stahl und Stiegen oftmals in abgelegene Ecken der Berge und erweitern die Bergwanderung um einen ganz neuen sportlichen Aspekt. Ziel des Grundkurses ist es, die Möglichkeit zu bieten, nicht nur die Klettersteigtechnik zu erlernen, sondern auch Touren selbständig nach eigenem Können zu planen und durchzuführen. Das schöne Rofangebirge und die Hütte mit alpinem Flair runden den Aufenthalt ab.

Kursinhalt Sicherungstechnik, kraftsparende Klettertechnik, Gehen in alpinem Gelände, Tourenvorbereitung, Materialkunde, Wetter, Orientierung

Voraussetzungen Trittsicherheit, Schwindelfreiheit, Kondition für Aufstiege und Gehzeiten bis zu 5–6 Std./Tag.

A19-116

15.08.–18.08.19

★★	♥ ♥
»»	Grundkurs (Kurs / Ausrüstung)
⊙	Rofan
🏠	Erfurter Hütte
🚶	6
🚶	René van der Vlies
€	SM 185 € / DAV 215 €
☀	Ausrüstung Liste 05.1

Grundkurs auf einem Klassiker <<<

Klettersteige führen über Stahl und Stiegen oftmals in abgelegene Ecken der Berge und erweitern die Bergwanderung um einen ganz neuen sportlichen Aspekt. Am berühmten Mindelheimer Klettersteig und dem Iseler Klettersteig kann das Gehen und Klettern am Stahlseil hervorragend erlernt werden. Zudem ist die Gegend um Oberstdorf schnell erreichbar und bietet einige weitere Highlights.

Kursinhalt Kennenlernen des Sicherungsmaterials, Sicherungsmethoden, Schwierigkeitsbewertung, Tourenplanung, Begehen von mittelschweren Klettersteigen B/C

Voraussetzungen Trittsicherheit, Schwindelfreiheit, Kondition für Aufstiege bis zu 1100 hm und Gehzeiten bis zu 8 Std./Tag.

A19-115

27.09.–29.09.19

★★	♥ ♥
»»	Grundkurs (Kurs / Ausrüstung)
⊙	Allgäuer Alpen
🏠	Fiderepasshütte
🚶	6
🚶	Ulrich Fissenewert
€	SM 140 € / DAV 170 €
☀	Ausrüstung Liste 05.1

»» Klettersteige am Gardasee

Ende Oktober herrschen tagsüber am Gardasee oftmals noch warme Temperaturen bei stabilem Bergwetter. Hinzu kommt die mediterrane Atmosphäre, die für die oberitalienischen Seen so prägend ist. Die Klettersteige am Gardasee bieten ein breites Spektrum. Dieser Kurs ist für Teilnehmer, die sich noch nicht in die ganz schwierigen Steige wagen, aber bereits Erfahrung mitbringen.

Kursinhalt Sicherungstechnik am Klettersteig, kraftsparende Klettertechniken, Rückzug aus schwierigen Klettersteigen, Tourenvorbereitung, Material- und Ausrüstungskunde, Wetter und Orientierung

Voraussetzungen Klettersteiggrundkurs oder Klettersteigerfahrung bis B, Trittsicherheit, Schwindelfreiheit, Kondition für Ausbildungstouren von 6–8 Std. Dauer.

A19-110

26.10.–30.10.19

★★	♥♥♥♥
»»	Aufbaukurs/Technikkurs (Kurs)
⊙	Riva del Garda
🏠	Hotel
🧑	4
🧑	Andreas Fett
€	SM 390 € / DAV 420 €
☀	Ausrüstung Liste 05.2

KLETTERSTEIG TOUREN

»» Via delle Bocchette

Der Klettersteigklassiker in der Brenta führt uns über atemberaubende Wege, steile Leitern und ausgesetzte Felsbänder durch grandiose Landschaft. Kleine Gletscherbegehungen inklusive.

Voraussetzungen Trittsicherheit, Schwindelfreiheit, Kondition für Aufstiege bis zu 1100 hm und Gehzeiten bis zu 9 Std./Tag. Klettersteige bis D, Klettersteigerfahrung erforderlich.

A19-114

11.09.–15.09.19

★★★	♥♥♥
»»	Tour (Kurs)
⊙	Madonna di Campiglio
🏠	Verschiedene Hütten
🧑	4
🧑	Ulrich Fissenewert
€	SM 385 € / DAV 415 €
☀	Ausrüstung Liste 05.2

»» Südwandklettersteig an der Kellenspitze

Ferratatage für Fortgeschrittene. Wir besteigen einen sehr schönen alpinen Klettersteig an der Südseite der Kellenspitze. Der Steig hat Klasse und könnte einer der ganz großen Eisenwege in der Region werden! Nicht nur die Anforderungen, die mit Passagen bis zum Schwierigkeitsgrad D eher im oberen Bereich liegen, zeichnen diese Ferrata aus. Der Mix aus längerem Zustieg, tollem, schwerem Sportklettersteig und alpinem, heiklem Abstieg ergeben den perfekten Abenteuer-Klettersteigtag.

Kursinhalt Klettersteig mit Stellen D, oft C, selten leichter. Beim Abstieg Kletterstellen bis 1 und ein kurzes Stück C/D Seilsicherung über eine Felsstufe in einer Rinne.

Voraussetzungen Gute und ausdauernde Bergwanderer; absolute Schwindelfreiheit; Erfahrung mit

drahtseilversicherten Wegen und leichten Klettersteigen A bis B.

A19-113

14.09.–15.09.19

★★	♥♥♥♥
»»	Tour (Kurs)
⊙	Tannheimer Tal
🏠	Gimpelhaus
🧑	4
🧑	Andreas Fett
€	SM 130 € / DAV 160 €
☀	Ausrüstung Liste 05.2

Allgäuer Klettersteige ««

Klettersteige führen über Stahl und Stiegen oftmals in abgelegene Ecken der Berge und erweitern die Bergwanderung um einen ganz neuen sportlichen Aspekt. In diesem Kurs ist die Überschreitung des Sorgschrofen-Zinken geplant. Außerdem begeben wir uns auf den Salewa-Klettersteig. Dies ist ein mittelschwerer Klettersteig im Schwierigkeitsbereich bis C. Bei gutem Wetter bieten sich herrliche Ausblicke in die Alpenwelt.

Kursinhalt Die Klettersteige werden als Tagestouren in Fahrgemeinschaften und mit Seilbahnunterstützung durchgeführt. Erlernen der Sicherungstechnik und der Klettertechnik, auch in ungesicherten Felspassagen.

Voraussetzungen Klettersteigerfahrung in leichten bis mittelschweren Klettersteigen (C) Für die Überschreitung Sorgschrofen-Zinken ist absolute Schwindelfreiheit und sicheres Gehen auf ungesicherten Fels-

passagen notwendig. (Schwierigkeitsgrad I-II). Etwas Krafttraining für den Schultergürtel zum Überwinden von Schlüsselstellen wäre von Vorteil.

A19-112

19.09.–20.09.19

★★–★★★★	♥♥
»»»	Tour (Kurs)
⊙	Allgäuer Alpen
🏠	Landhaus Wildschütz
🧑🧑	5
🧑	Pit Liebendörfer
€	SM 115 € / DAV 145 €
☀️	Ausrüstung Liste 05.2

ALPINKLETTERN GRUNDKURSE

Alpinklettern Mieminger Kette ««

Das Gesamterlebnis aus Konzentration, Anstrengung, Adrenalin und Naturerlebnis ist beim Alpinklettern einzigartig. In unserem Grundkurs erlernst du das Mitklettern bei kurzen, leichten alpinen Klettertouren.

Kursinhalt Sicherungstechnik, Klettertechniken, Tourenvorbereitung, Wetter.

Voraussetzungen Felsklettern im Nachstieg 5. Grad, Trittsicherheit für Abstiege mit Abklettern, Abseilen, Sicherungstechniken

A19-092

20.06.–23.06.19

★★★	♥♥♥
»»»	Grundkurs (Kurs / Ausrüstung)
⊙	Mieminger Kette
🏠	Coburger Hütte
🧑🧑	4
🧑	Harald Weiß
€	SM 255 € / DAV 285 €
☀️	Ausrüstung Liste 03.1

Alpinklettern in den Lechtaler Alpen ««

Das Gesamterlebnis aus Konzentration, Anstrengung, Adrenalin und Naturerlebnis ist beim Alpinklettern einzigartig. Klettern in Mehrseillängen, durch steile Wände und auf ausgesetzte Gipfel. Diese Krönung bietet uns das Klettergebiet um die Wolfenbner Spitze. Starten werden wir an kurzen Touren und uns so dem Wetter und der Gruppe angepasst steigern. Im Vordergrund steht das Erlebnis und die Freude am Klettern.

Kursinhalt Sicherungstechnik und Standplatzbau in alpinen, eingebohrten Mehrseillängentouren. Taktik, Orientierung und Risikoabschätzung im alpinen Umfeld.

Voraussetzungen Felsklettern im Vor- und Nachstieg 5. Grad, Trittsicherheit für Abstiege mit Abklettern, Abseilen, Sicherungstechniken

A19-095

15.08.–18.08.19

★★★	♥♥♥♥♥
»»»	Grundkurs (Kurs / Ausrüstung)
⊙	Elbigenalp
🏠	Hermann von Barth Hütte
🧑🧑	4
🧑	Jonathan Claassen
€	SM 230 € / DAV 260 €
☀️	Ausrüstung Liste 03.1

» Alpine Klettertouren in den Urner Alpen

Das Gesamterlebnis aus Anstrengung, Konzentration, Adrenalin und Naturerlebnis ist beim Alpinklettern einzigartig. Um die Sidelenhütte am Furkapass bieten sich optimale Möglichkeiten um Mehrseillängentouren und Standplatzbau zu trainieren und über schöne Grate die umliegenden Gipfel zu erklettern.

Kursinhalt Schulung von Klettertechniken, Wiederholung Sicherungstechnik für Vorstieg, Wiederholung und Training Vorstiegstechnik, Legen und Einrichten von Fixpunkten, Abseilen, Standplatzbau, Mehrseillängentouren, behelfsmäßige Bergrettung, Ausrüstungs- und Materialkunde.

Voraussetzungen Aufbaukurs Klettern Mittelgebirge oder Grundkurs Klettern Mittelgebirge und Vorstieg in Touren im Mittelgebirge; Trittsicherheit;

Schwindelfreiheit; Kondition für Bergtouren bis 8 Stunden

A19-091

20.06.–24.06.19

★★	♥ ♥
»»	Aufbaukurs/Technikkurs (Kurs)
⊙	Furkapass
🏠	Sidelenhütte
🧑	4
🧑	Joe Alle
€	SM 340 € / DAV 370 €
☀	Ausrüstung Liste 03.2

» Einfache Klettertouren in den Dolomiten

Das Gesamterlebnis aus Konzentration, Anstrengung, Adrenalin und Naturerlebnis ist beim Alpinklettern einzigartig. In der Nähe unserer Unterkunft gibt es die „Steinerne Stadt“ einen Klettergarten, wo wir die Inhalte üben, sodass wir fit werden für gut absicherbare Routen. Wenn alles gut läuft und das Wetter mitspielt, werden wir gemeinsam auch eine, zwei oder drei längere Touren in der Gegend klettern.

Kursinhalt Umgang mit mobilen Sicherungsmitteln, Standplätze einrichten, effizientes, sicheres Klettern in Zweier- und Dreierseilschaft, Tourenplanung, Orientierung, Materialkunde, Wetter, alpine Gefahren.

Voraussetzungen Trittsicherheit, Kondition für 6–8 Stunden Tour, zuverlässiges Sichern, sicherer Vorstieg im oberen 4. bis unteren 5. Grad am Fels

A19-093

27.07.–01.08.19

★★	♥ ♥ ♥ ♥
»»	Aufbaukurs/Technikkurs (Kurs)
⊙	Dolomiten
🏠	Valentini Hütte
🧑	4
🧑	Jürgen Leitz
€	SM 365 € / DAV 395 €
☀	Ausrüstung Liste 02.2

» Klettern in den Dolomiten bei Cortina d'Ampezzo

Klettern in grandioser Umgebung. Zur Auswahl stehen um unseren Standort Cortina die Drei Zinnen, Tofana, Lagazuio, Nuvolau, Col dei Bòs, Falzarego-Türme, Lastroi de Fourmin und andere berühmte Felstürme. Wir fahren zu bequemen Zustiegen mit dem PKW, absolvieren viele schöne Klettereien mit bis zu 10 Seillängen im Schwierigkeitsgrad 3–5, wer mag auch darüber. Wir genießen den berühmten, griffigen Fels mit vielen praktischen Sanduhren im Vor- oder Nachstieg. Wer möchte, der übt sich im Legen von Keilen und Friends. Wer Vorsteigen lernen will hat hier eine prima Möglichkeit. Wer im Nachstieg das Klettern genießen will, der findet ebenfalls Freude an der Bewegung in großer Sicherheit.

Kursinhalt Klettertechnik, Taktik, Psyche, Einrichten des Standplatzes für Wechselführung oder Führungstour, Materialkunde, Seiltechnik/Knotenkunde, Seilkommandos, zügig und sicher Abseilen und Ab-

lassen in Mehrseillängenrouten, Hilfen für schwächere Nachsteiger einrichten

Voraussetzungen Grundkenntnisse in Anseilen, Sichern und Klettern.

A19-097

07.09.–14.09.19

★★–★★★★	♥ ♥ – ♥ ♥ ♥ ♥
»»	Aufbaukurs/Technikkurs (Kurs)
⊙	Dolomiten
🏠	Einfaches Albergo
🧑	5
🧑	Wolfgang Buhl
€	SM 530 € / DAV 560 €
☀	Wird vom Kursleiter bekannt gegeben

Alpine Klettertouren im Verwall <<<

Das Gesamterlebnis aus Anstrengung, Konzentration, Adrenalin und Naturerlebnis ist beim Alpinklettern einzigartig. Die sehr familiär geführte Darmstädter Hütte ist ein hervorragender Stützpunkt für Genussklettereien im Hochgebirge. Die Klettergebiete Faselfadwand und Kirche bieten phantastische Mehreisseilängentouren in bestem Gneis. Die Aussicht auf die Gletscher in Hüttennähe vermitteln ein echtes Hochgebirgsenerlebnis. Evtl. kann auch über den Klettersteig die Faselfadspitze 2993m bestiegen werden.

Voraussetzungen Felserfahrungen, Klettern bis zum 5. Schwierigkeitsgrad im Vorstieg

A19-094

22.08.–25.08.19

★★	♥ ♥
»»»	Tour (Kurs)
⊙	Verwall
🏠	Darmstädter Hütte
🧑🏃	4
🧑	Peter Weber
€	SM 255 € / DAV 285 €
☀	Ausrüstung Liste 03.2

Alpine Klettertouren in den Dolomiten <<<

Das Gesamterlebnis aus Anstrengung, Konzentration, Adrenalin und Naturerlebnis ist beim Alpinklettern einzigartig. Traumhafte Klettertouren in den Dolomiten: Von unserem Quartier oberhalb des Pustertals erreichen wir in ca. einer Stunde die schönsten Klettergebiete der Dolomiten am Falzaregopass, Sellapass oder Grödner Joch.

Voraussetzungen Felserfahrungen, Klettern bis zum 5. Schwierigkeitsgrad im Vorstieg

A19-096

25.10.–30.10.19

★★	♥ ♥
»»»	Tour (Kurs)
⊙	Natz
🏠	Fürstenhof
🧑🏃	4
🧑	Peter Weber
€	SM 375 € / DAV 405 €
☀	Ausrüstung Liste 03.2



Foto: Michael Klebsattel



HALLENKLETTERN

»» Kletterkurse im Kletterzentrum Stuttgart – Hallenkurse der Sektion Schwaben des DAV

Klettern beginnt, wo Gehen aufhört – ein Erlebnis für Jung und Alt!

Lernen Sie mit uns, der Sektion Schwaben des DAV, die Vertikale kennen und erwerben Sie in unseren Kursen alle notwendigen Fertigkeiten und Fähigkeiten um dieses faszinierende Hobby sicher und selbstständig ausführen zu können.

Unsere hier vorgestellten Indoor-Kletterkurse finden im DAV Kletterzentrum Stuttgart, einer der größten Kletteranlagen weltweit, statt und werden durch ehrenamtliche Trainer geleitet. Im Kletterzentrum finden Anfänger, Hobby- und sportlich orientierte Kletterer und Boulderer sowie Wettkampfkletterer auf über 4500 m² optimale Bedingungen. Von der geneigten Schulungswand bis zum spektakulär 17 Meter überhängenden Dach gibt es alles!

Die Kletterhalle liegt im Stadtteil Degerloch in der Nähe vom Fernsehturm und ist auch mit öffentlichen Verkehrsmitteln gut zu erreichen. Parkplätze sind in der Königstraße genügend vorhanden. Weitere Infos zum Kletterzentrum erhalten Sie auch im Internet unter www.kletterzentrum-stuttgart.de.

Die Kursleiter der Sektion Schwaben des DAV sind alle ausgebildete Kletterbetreuer oder Trainer im Sportklettern. Regelmäßige Fortbildungen unserer

Trainer gewährleisten eine hohe Qualität und aktuelles Wissen zu den neuesten Sicherheitsstandards und der Lehrmeinung.

»» Sportklettern Grundkurs

Im Grundkurs erlernen Sie die Kenntnisse für das selbstständige Klettern im TopRope. Schulung der grundlegenden Sicherungs- und Klettertechniken. Es besteht die Möglichkeit den DAV Kletterschein „Indoor TopRope“ zu erwerben. Keine Vorkenntnisse erforderlich.

»»	Grundkurs, 9 Stunden
⊙	DAV Kletterzentrum Stuttgart
⚙	8 Teilnehmer ab 16 Jahre
€	DAV 60,-/NM 85,-

Termine »» Beginnend mit dem Wochenende 5./6. Januar 2019 findet in der Regel an jedem Wochenende ein Grundkurs der Sektion Schwaben statt.

»» Sportklettern Aufbaukurs

Im Aufbaukurs erlernen Sie die Kenntnisse für das selbständige Klettern im Vorstieg. Schulung von erweiterten Sicherungs- und Klettertechniken. Es besteht die Möglichkeit, den DAV Kletterschein „Indoor Vorstieg“ abzulegen.

»»	Aufbaukurs, 9 Stunden
⊙	DAV Kletterzentrum Stuttgart
🧑🧑	6 Teilnehmer ab 16 Jahre
€	DAV 60,-/NM 85,-

Termine »» Beginnend mit dem Wochenende 12./13. Januar 2019 findet in der Regel an jedem zweiten Wochenende ein Aufbaukurs der Sektion Schwaben statt.

»» Sportklettern Technikkurs

Kennen Sie das: Sie kommen einfach nicht weiter mit Ihrer Kletterleistung? Ihr Fortschritt stagniert? Dann sind Sie bei einem unserer Technikkurse genau richtig! In Kleingruppen fokussieren wir uns speziell auf verschiedene Themen zur Klettertechnik. Die Kurse sind für Kletterer gedacht, die bereits über Erfahrung verfügen und sich weiter verbessern möchten.

»»	Technikkurs, 6 Stunden
⊙	DAV Kletterzentrum Stuttgart
🧑🧑	4 Teilnehmer ab 16 Jahre
€	DAV 45,-/NM 60,-

Termine »» Beginnend mit dem letzten Januarwochenende 2019 findet in der Regel einmal im Monat ein Technikkurs der Sektion Schwaben statt.

»» Eltern sichern ihre kletterbegeisterten Kids

Wir schulen die Kenntnisse in Sicherungs- und Klettertechniken bei Kindern (Einbinden, Sichern und Ablassen).

Wichtig »» Pro Erwachsener nur **ein** begleitendes Kind!

»»	Grundkurs Eltern-Kind, 6 Stunden
⊙	DAV Kletterzentrum Stuttgart
🧑🧑	Sa: 6 Erwachsene So: 6 Erw. + je ein Kinder ab ca. 6 Jahre
€	DAV 45,-/NM 60,-

Termine »» Beginnend mit dem Wochenende 19./20. Januar 2019 findet in der Regel einmal im Monat ein „Eltern sichern Ihre Kinder“-Kurs der Sektion Schwaben statt.

»» Individuelle Kurse

Gerne organisieren wir Ihnen einen Kurs zu Ihren persönlichen Themen am Wunschtermin. Sprechen Sie uns einfach an!

»»	individueller Kurs, ab 3 Stunden
⊙	DAV Kletterzentrum Stuttgart
🧑🧑	ab 2 Teilnehmer
€	45,- € pro Einheit und Teilnehmer

Wichtige Informationen zu den Kletterkursen ««

In der Kursgebühr ist die Wissensvermittlung der Kursthemen und die Leihhausrüstung enthalten (Kletterschuhe, Klettergurt, Karabiner und Sicherungsgerät). Fast alle Kurse bieten wir mit vergünstigtem Preis auch für Kinder an.

Aktuelle Informationen, die aktuellen Termine und Details zu allen Kursen finden Sie im Internet unter www.alpenverein-schwaben.de/nc/kurse-touren.html – bitte melden Sie sich dort mit dem digitalen Anmeldeformular an!

Der Eintritt in das Kletterzentrum ist in den Kursgebühren nicht enthalten und muss bei Eintritt bezahlt werden:

Erwachsene: SM 11,- €/DAV 13,- €/NM 15,- €

Kinder/Jugendliche: SM 8,- €/DAV 8,- €/NM 11,- €

Treffpunkt ist jeweils 10 min vor Kursbeginn im Eingangsbereich des Kletterzentrums, Friedrich-Strobel-Weg 3, Stuttgart-Waldau. Bitte Sportkleidung, evtl. etwas zu Trinken und Vesper mitbringen. Fragen rund um unsere Hallenkletterkurse beantworten wir Ihnen gerne unter Tel. 0711 7696366.

»» Kletterhallen der Sektion Schwaben – mit vergünstigtem Eintritt für Mitglieder

»» Stuttgart:

Friedrich-Strobel-Weg 3, 70597 Stuttgart
Telefon 0711 3195866

www.kletterzentrum-stuttgart.de

Eine der größten Kletter- und Boulderanlagen (mit Außenanlagen) weltweit, inkl. Sicherungssimulator. Laufendes Angebot von Gruppen und Kursen der Sektion Schwaben (www.alpenverein-schwaben.de).

»» Aalen:

Reiner-Schwebel-Kletterhalle
Parkstraße 17 (direkt neben der Greuthalle im Greut)
73430 Aalen
Telefon 07361 8908374

www.kletterhalle-aalen.de

Kletter- und Trainingshalle der Bezirksgruppe Aalen. Die Halle wurde 2014 durch einen Anbau erweitert. Laufendes Angebot von Gruppen und Kursen.

»» Calw (Neubulach):

Die Bezirksgruppe Calw betreibt eine Kletterwand in der Sporthalle in der Bühlfstraße gegenüber dem Sportplatz in 75387 Neubulach. Für Kinder, Jugendliche und Erwachsene ist ein breites Angebot für Freizeit und Ausbildung vorhanden.

Gäste werden gebeten sich mit Klaus Schneider, Telefon 07051 965660 oder Dominik Hartmann-Springorum, Telefon 07051 78158 in Verbindung zu setzen.

www.alpenverein-schwaben.de/bezirksgruppen/calw

»» Esslingen:

Peter Di Carlo-Wand
Hochschule Esslingen
Flandernstr. 101, 73732 Esslingen

Genutzt werden darf die Kletteranlage nur von Gruppen der Bezirksgruppe, der FH Esslingen sowie angemeldeten Gruppen. Die Trainingszeiten unserer Gruppen finden Sie auf unserer Homepage unter „Gruppen“.


www.alpenverein-schwaben.de/bezirksgruppen/esslingen/klettern

»» Kirchheim:

Jesinger Halde 5 (beim Schlossgymnasium)
73230 Kirchheim unter Teck
www.dav-kirchheim.de

Die Kletterhalle wird betrieben durch die Bezirksgruppe Kirchheim der Sektion Schwaben mit regelmäßigen Terminen für Kinder und Jugendliche sowie offenes Klettern.

Weitere Klettermöglichkeiten für Mitglieder bestehen auch in den Bezirksgruppen Laichingen und Rems-Murr.



DAV-Kletterzentrum Stuttgart



Reiner-Schwebel-Kletterhalle Aalen



Wiedereröffnung
nach Umbau
mit neuen Kletter-
routen!



MOUNTAINBIKE

MOUNTAINBIKEN BIKETECHNIK-KURSE

Schrauberkurs Frühlingsfit ««

Sie möchten Ihr Bike für das kommende Frühjahr fit machen? Sie tun sich schwer beim Reifenwechsel? Die Schaltung an Ihrem Bike macht alles andere als saubere Schaltvorgänge? Eine schleifende Bremscheibe treibt Sie in den Wahnsinn? Hier lernen Sie im Handumdrehen wie eine Schaltung funktioniert und wie sie korrekt eingestellt wird. Schleifende Bremscheiben gehören mit wenigen Handgriffen der Vergangenheit an. Mit vielen kleinen Tricks und Helferchen ersparen Sie sich den einen oder anderen Gang zum Bike-Händler, weil sie es in Zukunft selbst erledigen können. Selbstverständlich werden Fragen zur Wartung und Pflege des Bikes beantwortet.

Kursinhalt Mantel- und Schlauchwechsel, Funktion der Schaltung, Einstellungen an der Schaltung, Tausch des Schaltzugs, Funktion der Scheibenbremse, Justage Bremsattel für schleiffreien Lauf

MTB19-131

26.01.19

★	♥
»»»	Biketechnik-Kurse (Kurs) 13:00 – 18:00
⊙	ADFC Selbsthilfwerkstatt Stuttgart
🚶🚶	6
🚶	Bernd Kiesel, Matthias Grabler
€	SM 20 € / DAV 25 €
⚙️	Eigenes Mountainbike

»» Schrauberkurs Winterfest

Sie möchten Ihr Bike auf den bevorstehenden Winter vorbereiten? Sie haben endlich Zeit und Muße sich Ihrem Sportgerät zu widmen und möchten unter Anleitung einige Reparaturen und Wartungen selbst durchführen? Sie sind bei uns richtig. Wir zeigen schnell und leicht verständlich wie es geht. Mit vielen kleinen Tricks und Helferchen ersparen Sie sich den einen oder anderen Gang zum Bike-Händler, weil Sie es in Zukunft selbst erledigen können. Selbstverständlich werden Fragen zur Wartung und Pflege des Bikes beantwortet.

Kursinhalt Mantel- und Schlauchwechsel, Funktion der Schaltung, Einstellungen an der Schaltung, Tausch des Schaltzugs, Funktion der Scheibenbremse, Justage Bremsattel für schleiffreien Lauf, Wartungen und vorbereitende Tätigkeiten für das Wintertraining

MTB19-139

09.11.19

★	♥
»»	Biketechnik-Kurse (Kurs) 13:00 – 18:00
⊙	ADFC Selbsthilfewerkstatt Stuttgart
🚶	6
🚶	Bernd Kiesel, Jan Kolodziej
€	SM 20 € / DAV 25 €
☀	Eigenes Mountainbike

MOUNTAINBIKEN FAHRTECHNIK GRUNDKURSE

»» Grundkurs Fahrtechnik

Neu auf dem Mountainbike? Wir bieten Dir im Fahrtechnikkurs für Anfänger die Möglichkeit Deine grundlegenden Fähigkeiten zu verbessern und somit sicherer unterwegs zu sein. Mehr Sicherheit auf dem Mountainbike bedeutet auch mehr Spaß auf den Trails. Du lernst die Grundlagen der Fahrtechnik auf

dem Mountainbike kennen: Die richtige Haltung auf dem Rad, überwinden von Hindernisse, das Fahren von Kurven und richtig Bremsen.

Kursinhalt Grundposition, Bremsen, Kurven fahren, Entlasten des Vorder- und Hinterrads.

MTB19-133

28.04.19

★	♥
»»	Fahrtechnik-Kurse (Kurs) 10:00 – 17:00
⊙	Fellbach
🚶	12
🚶	Rene König, Karlheinz Piro, Jan Kolodziej
€	SM 35 € / DAV 35 €
☀	Ausrüstung Liste 15

MTB19-135

26.05.19

★	♥
»»	Fahrtechnik-Kurse (Kurs) 10:00 – 17:00
⊙	Fellbach
🚶	12
🚶	Rene König, Tobias Kraut
€	SM 35 € / DAV 35 €
☀	Ausrüstung Liste 15

MTB19-134

12.05.19

★	♥
»»	Fahrtechnik-Kurse (Kurs) 10:00 – 17:00
⊙	Fellbach
🚶	12
🚶	Daniel Eisfeld, Bernd Kiesel, Robert Heuberger
€	SM 35 € / DAV 35 €
☀	Ausrüstung Liste 15

MTB19-137

15.09.19

★	♥
»»	Fahrtechnik-Kurse (Kurs) 10:00 – 17:00
⊙	Fellbach
🚶	12
🚶	Matthias Grabler
€	SM 35 € / DAV 35 €
☀	Ausrüstung Liste 15

Grundkurs Fahrtechnik für Frauen <<<

Neu auf dem Mountainbike? Wir bieten Dir im Fahrtechnikkurs für Anfängerinnen die Möglichkeit Deine grundlegenden Fähigkeiten zu verbessern und somit sicherer unterwegs zu sein. Mehr Sicherheit auf dem Mountainbike bedeutet auch mehr Spaß auf den Trails. Trailfahrten sind jedoch kein Bestandteil des Kurses. Du lernst in einem fröhlichen Frauenteam die Grundlagen der Fahrtechnik auf dem Mountainbike kennen: Die richtige Haltung auf dem Rad, überwinden von Hindernisse, das Fahren von Kurven und richtig Bremsen.

Kursinhalt Grundposition, Bremsen, Kurven fahren, Entlasten des Vorderrads.

MTB19-132

19.05.19

★	♥
»»»	Fahrtechnik-Kurse (Kurs) 10:00 – 17:00
⊙	Fellbach
🚴	12
🚴	Claudia Herhofer, Violetta König
€	SM 35 € / DAV 35 €
⚙️	Ausrüstung Liste 15

MONTAINBIKEN FAHRTECHNIK AUFBAUKURSE

Geislinger Spitzkehren-Massaker <<<

Experten Fahrtechniktraining Spitzkehren: Die Schwäbische Alb ist unter Mountainbikern für ihre schweren Spitzkehren bekannt. Dieser Kurs vermittelt an zwei Tagen das Fahren von Spitzkehren in jedem Schwierigkeitslevel. Wir werden uns am ersten Tag um Techniken wie das Rollen von Kehren im Gelände kümmern und das Versetzen von Spitzkehren erlernen. Wer will, kann sich auch an der Königsdisziplin, dem dynamischen Versetzen, versuchen. Dieser Kurs richtet sich ausdrücklich nicht an Anfänger. Sondern an Biker, die speziell das Fahren enger Spitzkehren erlernen und üben wollen.

Kursinhalt Fahren von engen Kehren, Versetzen des Hinterrads, Dynamisches Versetzen, also auf dem Vorderrad eine Kurve fahren

Voraussetzungen Kurs auf dem Niveau fortgeschritten oder Experte. Entsprechende Erfahrung auf dem MTB nötig

MTB19-140

22.06.–23.06.19

★★★★	♥♥♥
»»»	Fahrtechnik-Kurse (Kurs)
⊙	Geislingen
🚴	6
🚴	Rene König, Philipp Ninz
€	SM 60 € / DAV 90 €
⚙️	Ausrüstung Liste 15 Tour



Foto: BG Nürtingen, Stephanie Weiss

»» Aufbaukurs Fahrtechnik

Bei dem Fahrtechnikkurs für Fortgeschrittene geht es darum, die bereits erlernten Grundlagen aufzufrischen und zu erweitern. Am Morgen werden wir die Grundlagen auffrischen und die erlernten Techniken am Nachmittag auf dem Trail anwenden. Schwerpunkte sind das effektive Kurvenfahren bis hin zur Spitzkehre, steile Anstiege und Abfahrten meistern, oder mit dem richtigen Timing Hindernisse auf dem Trail bergauf und bergab zu überwinden.

Kursinhalt Kurventechnik, Gewichtsverlagerung, Hindernisüberwindung bergauf und bergab, Anfahren und Absteigen am Berg.

Voraussetzungen Teilnahme an einem Mountainbike-Fahrtechnik Kurs für Anfänger und/oder gute Kontrolle auf dem Rad. Dazu zählt das Entlasten des Vorder- und Hinterrads. Erfahrung auf leichten Trails.

MTB19-141

14.07.19

★★	♥ ♥
»»	Fahrtechnik-Kurse (Kurs) 10:00 – 17:00
⊙	Stuttgart oder nahe Umgebung
🚶	6
🚴	Daniel Eisfeld, Bernd Kiesel, Robert Heuberger
€	SM 35 € / DAV 35 €
☀	Ausrüstung Liste 15

MTB19-142

14.09.19

★★	♥ ♥
»»	Fahrtechnik-Kurse (Kurs) 10:00 – 17:00
⊙	Stuttgart oder nahe Umgebung
🚶	6
🚴	Matthias Grabler, Philipp Ninz, Simone Hägele
€	SM 35 € / DAV 35 €
☀	Ausrüstung Liste 15

MTB19-143

28.09.19

★★	♥ ♥
»»	Fahrtechnik-Kurse (Kurs) 10:00 – 17:00
⊙	Stuttgart oder nahe Umgebung
🚶	6
🚴	Philipp Ninz
€	SM 35 € / DAV 35 €
☀	Ausrüstung Liste 15

»» Re-check Fahrtechnik für Frauen

Du hast erste Erfahrungen beim Biken gesammelt und möchtest ein paar fahrtechnische Feinheiten erlernen oder wiederholen? Wir bieten Dir bei diesem Auffrischkurs der Fahrtechnik die Möglichkeit Deine grundlegenden Fähigkeiten zu verbessern und somit sicherer unterwegs zu sein. Mehr Sicherheit auf dem Mountainbike bedeutet auch mehr Spaß auf den Trails. Trailfahrten sind jedoch kein Bestandteil des Kurses. In einer Gruppe von Frauen frischst du die Grundlagen der Fahrtechnik auf dem Mountainbike auf.

Kursinhalt Die richtige Haltung auf dem Rad, überwinden von Hindernisse, das Fahren von Kurven und richtig Bremsen, Entlasten des Vorderrads.

MTB19-136

22.09.19

★	♥
»»	Fahrtechnik-Kurse (Kurs) 10:00 – 17:00
⊙	Fellbach
🚶	12
🚴	Violetta König, Claudia Herhofer
€	SM 35 € / DAV 35 €
☀	Ausrüstung Liste 15

MONTAINBIKEN TOUREN

Mountainbiken im Pfälzerwald <<<

Zwei Tage Mountainbiken in der Toskana Deutschlands. Als solche ist der Pfälzerwald durch seine von April bis Oktober meist trockenen Wege und Trails bekannt. Neben einer wunderschönen Landschaft warten hier sowohl flowige als auch technisch anspruchsvolle Trails auf uns – alles was das Mountainbikerherz begehrt. Selbstverständlich kommt in der Pfalz auch das Kulinarische nie zu kurz.

Voraussetzungen Sichere Bikebeherrschung bis S2 der Singletrailskala, gewartetes, tourentaugliches MTB

MTB19-146

27.04.–28.04.19

★★★	♥ ♥ ♥
»»»	Tour (Kurs)
⊙	Annweiler
🏠	Gasthof
🚶	8
🚶	Matthias Grabler, 2. Kursleiter
€	SM 90 € / DAV 120 €
☀	Ausrüstung Liste 15 Tour

Pfälzerwald Trailtour <<<

Der Pfälzer Wald gehört zu den schönsten Touren-Gebieten Deutschlands. Neben den Trails ist wohl das Beste, dass gefühlt auf jedem Berg eine Hütte zum Einkehren steht. Wir werden die Trails um Maikammer und Neustadt an der Weinstraße erkunden. Hierbei ist der Flow-Trailanteil maximal hoch. Für technische Herausforderungen, für den der das will, ist auch gesorgt, aber kein Muss. Ausgangspunkt ist Lindenberg, wo auch die Unterkunft für die Nacht ist.

Voraussetzungen Teilnahme an einem Mountainbike-Fahrtechnik Kurs für Anfänger und/oder gute Kontrolle auf dem Rad. Dazu zählt das Entlasten des Vorder- und Hinterrads. Erfahrung auf leichten Trails.

MTB19-145

04.05.–05.05.19

★★	♥ ♥
»»»	Tour (Kurs)
⊙	Lindenberg
🏠	Gasthof
🚶	8
🚶	Rene König, Alesandro Contini
€	SM 90 € / DAV 120 €
☀	Ausrüstung Liste 15 Tour

Berghüttenwochenende im Allgäu MTB mit Fahrtechnik <<<

Diese Mountainbiketour führt uns von Unterjoch übers Vilstal nach Pfronten, weiter vorbei an den Königsschlössern zur Blecknau. Am Plansee entlang, übers Lechtal hinauf zum Gaichtpass. Zurück geht es durchs Tannheimer Tal. Wir übernachten auf einem Selbstversorgerhaus. (Essen teilen wir auf und nehmen es im Rucksack mit)

Kursinhalt Kleinere Fahrtechnikeinheiten auf den Trails. (Fahren auf Wurzelwegen, Überfahren von Hindernissen, Kurventechnik) Trails sind durchweg fahrbar, kleinere Stellen benötigen entsprechendes Fahrkönnen.

Voraussetzungen Gute Kondition (Fahrleistung 30–40 km 800–1200 hm), Fahrtechnik Grundlagen notwendig

MTB19-149

18.05.–19.05.19

★★	♥ ♥
»»»	Tour (Kurs)
⊙	Allgäuer Alpen
🏠	Fritz-Putz-Hütte
🚶	8
🚶	Matthias Zeller, Bernd Kiesel
€	SM 110 € / DAV 140 €
☀	Ausrüstung Liste 15 Tour

»» Westalpen-Cross von Sestriere nach Nizza

Die Tour richtet sich nicht an Extrembiker, sondern an sportlich orientierte Mountainbiker, die ein außergewöhnliches Landschafts- und Gruppenerlebnis suchen. Auf unserem Weg von Wien nach Nizza sind wir inzwischen schon über 2400 km und 70 000 hm geradelt! Der Wienerwald, die Karawanken, Julische und Karnische Alpen, Dolomiten, Stilfser Joch NP, Uina-Schlucht, Bernina-Trails, die Walliser 4000er, P.N. Vanoise, Mont Cenis und die Asietta-Grenzkammstraße liegen bereits hinter uns und sie alle waren grandiose Erlebnisse. Jetzt kommt das große Finale des Mountainbike-Abenteuers Wien-Nizza!

Auf der Schlussetappe erwarten die Teilnehmer wieder grandiose, hochalpine Übergänge und ein Feuerwerk aus alten Militärwegen und atemberaubenden Singletrails. Dieser Westalpen-Cross besteht aus 10 Fahrtagen, die durch einen Ruhetag in Limone Piemonte nach dem 6. Fahrtag unterbrochen werden.

Während der Tour steht uns ein 9-Sitzer-Begleitbus zur Verfügung. Bis auf zwei Hüttenübernachtungen erlaubt uns dies, sehr komfortabel mit leichtem Tagesrucksack zu radeln. Die Teilnehmer sollten bereit sein, für dieses „Once-in-a-lifetime“-Erlebnis auch Schiebe- oder Tragepassagen in Kauf zu nehmen.

Route Piemont, Agnello, Monte Viso, Valle Varaita, Valle Maira, Valle Stura, Mercantour, Tende-Pass, Ligurische Grenzkammstraße, Pointe Marguaréis, Col de Turini, Alpi Maritime, Nizza

Voraussetzungen Erfahrung auf Mehrtages-Mountainbike-Touren in den Alpen mit Rucksack und eine solide Kondition, um die beschriebenen, hochalpinen Etappen trotz Rucksack mit einer Durchschnittsgeschwindigkeit von etwa 12 km/h und einer Steigungsrate von etwa 400 hm pro Stunde zu bewältigen. Eine sichere Bikebeherrschung ist unabdingbar! Zudem wird die Bereitschaft vorausgesetzt, sich aktiv in die Gruppe einzubringen. Dies beinhaltet das Tragen von gemeinsam genutzter Ausrüstung wie Karten, Werkzeug oder Verbandsmaterial und die gegenseitige Hilfe bei schwierigen Passagen. Ebenfalls wird die Bereitschaft vorausgesetzt, den Begleitbus tageweise zu fahren (FSK3 muss vorhanden sein).

MTB19-144 10.06.–20.06.19

★★★★	♥♥♥♥
»»»	Tour (Kurs, Begleitbus)
⊙	Nizza
🏠	Unterkünfte auf dem Weg
🚶🚶	7
🚶	Joachim Vogel
€	SM 595 € / DAV 625 €
☀	Ausrüstung Liste 15 Tour

»» Trailparadies Vogesen

Gelten die Vogesen noch als Geheimtipp für Mountainbiker? Gemessen an der Zahl der Mountainbiker vor Ort sicherlich. Dennoch gibt es ein unglaublich großes Netz feinsten Naturtrails, angelegter und rennprobtter Strecken sowie verblockter und technisch sehr herausfordernder Pfade. Dies, gepaart mit der traumhaften naturbelassenen Landschaft des Nationalparks und der französischen Gastfreundschaft, garantiert uns tolle Tage auf dem Mountainbike. Achtung: Suchtgefahr!

Voraussetzungen Sichere Bikebeherrschung bis S2/S3 der Singletrailskala, gewartetes, tourentaugliches MTB

MTB19-148 13.06.–16.06.19

★★★	♥♥♥
»»»	Tour (Kurs)
⊙	Lec Kruth-Wildenstein
🏠	Campingplatz
🚶🚶	8
🚶	Matthias Grabler, 2. Kursleiter
€	SM 170 € / DAV 200 €
☀	Ausrüstung Liste 15 Tour

Tagestour Aalen <<<

Aalen bietet mit seinen umliegenden Bergen ein vielfältiges Angebot für ausgiebige Mountainbiketouren. Ziel unserer Tour soll der Brauenberg oberhalb des Ortsteils Wasseralfingen sein. Dieser bietet eine Vielfalt zu entdeckender Trails, schöner Ausblicke und interessanter Orte zur Geschichte des Berges.

Voraussetzungen Teilnahme an einem Mountainbike-Fahrtechnik Kurs für Anfänger und/oder gute Kontrolle auf dem Rad. Dazu zählt das Entlasten des Vorder- und Hinterrads. Erfahrung auf leichten Trails.

MTB19-138

22.06.19

★	♥
»»»	Tour (Kurs) 10:00 – 17:00
⊙	Aalen
🚴🚴	7
🚴	Bernd Kiesel, Jan Kolodziej
€	SM 35 € / DAV 35 €
⚙️	Ausrüstung Liste 15 Tour

Alpencross – durch vier Länder an den Lago <<<

Die Königsdisziplin eines jeden Mountainbikers – der Alpencross. Gemeinsam stellen wir uns dieser Herausforderung und überqueren den Alpenkamm vom Allgäu bis an die italienischen Seen. Hierbei queren wir legendäre Pässe, Hochebenen und Schluchten. Eine sehr gute Kondition ist deshalb unbedingte Voraussetzung. Da die Abfahrten nach Möglichkeit trail-orientiert sind, ist eine sichere Bikebeherrschung unerlässlich – wir sind alpin unterwegs. Ebenso wird die Teilnahme an einem Vorbereitungstreffen sowie einer gemeinsamen Kennenlerntour (beides in Stuttgart) vorausgesetzt.

Kursinhalt Guiding der einzelnen Tagesetappen und Tourenplanung. Die Organisation der Unterkünfte erfolgt nach gemeinsamer Absprache. Für diesen Alpencross sind keine Shuttles, Lifte und Gepäcktransport vorgesehen. Anreise und Abreise werden gemeinsam geplant.

Voraussetzungen Sichere Bikebeherrschung bis S2 der Singletrailskala, gewartetes, tourentaugliches MTB, Kondition für ca. 12 000hm und 400 km in 7 Tagen, Teilnahme an Vorbereitungstreffen und Kennenlerntour

MTB19-147

29.07.–06.08.19

★★★	♥♥♥♥♥
»»»	Tour (Kurs)
⊙	Alpen
🏠	Unterkünfte auf dem Weg
🚴🚴	8
🚴	Matthias Grabler, 2. Kursleiter
€	SM 495 € / DAV 525 €
⚙️	Ausrüstung Liste 15 Tour

Pfälzerwald-Tour MTB <<<

In den Tiefen des Pfälzerwaldes erwartet uns ein fast 50 km langer Ausnahmetrail, der mental und konditionell einiges abverlangt. Zuerst werden wir uns nach einigen Fahrtechnikübungen etwas einfahren, um dann den Abend gesellig ausklingen lassen. Am nächsten Tag fahren wir den kompletten Trail ab.

Kursinhalt Fahrtechnikübungen und einfahren, große Trailrunde 50 km, 1000 hm

Voraussetzungen Teilnahme an einem Mountainbike-Fahrtechnik Kurs für Anfänger und/oder gute Kontrolle auf dem Rad. Dazu zählt das Entlasten des Vorder- und Hinterrads. Erfahrung auf leichten Trails.

MTB19-130

31.10.–01.11.19

★★	♥♥
»»»	Tour (Kurs)
⊙	Rodalben
🏠	Hilschberghaus
🚴🚴	6
🚴	Daniel Eisfeld, Bernd Kiesel
€	SM 90 € / DAV 120 €
⚙️	Ausrüstung Liste 15 Tour



BERGWANDERN

BERGWANDERN TOUREN

»» Nepal Trekking für Einsteiger und Genießer

Bei diesem Trekking für Genießer und Neulinge werden Sie sehr behutsam an das Wandern in größeren Höhen herangeführt. Nach der Fahrt von Katmandu nach Syabrubesi unweit der Tibetischen Grenze haben Sie zum Eingewöhnen zuerst vier Nächte im einfachen Hotel. Danach übernachten wir in Lodges entlang unserer Trekkingroute nach Langtang und Kyanjin Gumpa. Der Langtang Nationalpark ist berühmt für seine außergewöhnlich vielfältige Flora und Fauna. In den urwaldähnlichen Wäldern gibt es ausgedehnte Bambusbestände und unzählige Rhododendronbäume. Auf den riesigen Laubbäumen leben fünf verschiedene Affenarten. Das schrillste aber sind die bunten Vogelarten, die uns bis weit ins Tal hinein täglich begegnen. Weiter oben ist der Wald weniger üppig. Dafür kann man an den Berghängen die Himalayahirsche beobachten.

Voraussetzungen Wandererfahrung – so gut wie keine ausgesetzten Passagen, Trittsicherheit auch auf Schotterpfaden. Kondition für Gehzeiten von 4–7 Std. täglich sowie eine vorher abgeschlossene Versicherung für Auslandsbergfahrten (über DAV und ACC)

Zusatzkosten Es entstehen für jeden Teilnehmer weitere Kosten für den Flug, außerdem ca. 1530 Euro

für Unterkunft, Verpflegung und Transport. Nicht enthalten sind Gelder für Visum, Trinkgelder und Genussverpflegung (Softdrinks, Bier, Nachtsch, Schokolade etc.)

Zusatzinfo Weitere Informationen können bei der Sektion angefragt werden.

A19-150d

30.03.–16.04.19

★	♥
»»	Tour (Kurs)
⊙	Nepal
🏠	Unterkünfte auf dem Weg
🧑🏃	8
🧑	noch offen
€	SM 175 € / DAV 205 €
☀	Ausrüstung nach Absprache im Trekkingteam



Fernwanderweg GR221 ««

Der anspruchsvolle Fernwanderweg GR221 führt auf alten Bergpfaden durch das nördliche Küstengebirge Mallorcas, die Serra de Tramuntana. In sieben Tagesetappen wandern wir von Estellencs über Esporles, Valldemossa, Deià, Port de Sóller, Tossals Verd und Lluc nach Pollenca. Am letzten Tag geht es zum Cap Formentor. Die Übernachtungen finden in Lagern der meist in Dörfern liegenden Hütten statt.

Voraussetzungen Sicheres Gehen mit Gepäck in unwegsamem Gelände

Zusatzinfo Der Flug wird von jedem Teilnehmer individuell gebucht. Die Flugkosten werden bei Ausfall des Kursleiters oder wenn zu viele Teilnehmer ausfallen und der Kurs abgesagt wird nicht erstattet. Der Flug muss mit Reiserücktrittsversicherung gebucht werden.

A19-158

06.04.–14.04.19

★★	♥♥
»»»	Tour (Kurs)
⊙	Serra de Tramuntana
🏠	Unterkünfte auf dem Weg
🚶	6
🚶	Jörg Stein
€	SM 210 € / DAV 240 €
☀	Ausrüstung Liste 04.1



Nepal Trekking Langtang Nationalpark ««

Trekking für ausdauernde Geher von Katmandu nach Kyanjin Gumpa im Langtang Nationalpark. Dieses Trekking startet im Außenbezirk von Katmandu – in Sundarjal auf 1460 m. Über üppige Bergwälder und aussichtsreiche Bergkämme geht es den Eisriesen des Himalaya entgegen. Das komfortable Lodge Trekking erfordert einiges an Ausdauer, geht es doch über den 4610 m hohen Lauribina Pass zu den heiligen Seen von Gosaikund. Beim Abstieg ins Langtang Tal haben wir beste Ausblicke auf den Manaslu, den Ganes Himal und die Lang Tang Range. Der Langtang Nationalpark ist berühmt für seine außergewöhnlich vielfältige Flora und Fauna. In den urwaldähnlichen Wäldern gibt es ausgedehnte Bambusbestände und unzählige Rhododendronbäume. Auf den riesigen Laubbäumen leben fünf verschiedene Affenarten. Das schrillste aber sind die bunten Vogelarten, die uns bis weit ins Tal hinein täglich begegnen. Weiter oben ist der Wald weniger üppig. Dafür kann man an den Berghängen die Himalayahirsche beobachten.

Voraussetzungen Trittsicherheit auf teilweise schmalen Pfaden und Ausdauer erforderlich. Bei der Überschreitung des Laurebina La kann man noch Altschneefelder antreffen. Kondition für Gehzeiten von 5–7 Std. täglich sowie eine vorher abgeschlossene Versicherung für Auslandsbergfahrten (über DAV und ACC)

Zusatzkosten Es entstehen für jeden Teilnehmer weitere Kosten für den Flug, außerdem ca. 1650 Euro für Unterkunft, Verpflegung und Transport. Nicht enthalten sind Gelder für Visum, Trinkgelder und Genussverpflegung (Softdrinks, Bier, Nachtsch, Schokolade etc.)

Zusatzinfo Weitere Informationen können bei der Sektion angefragt werden.

A19-150C

13.04.–01.05.19

★★	♥♥
»»»	Tour (Kurs)
⊙	Nepal
🏠	Unterkünfte auf dem Weg
🚶	8
🚶	noch offen
€	SM 185 € / DAV 215 €
☀	Ausrüstung nach Absprache im Trekkingteam





»» Summit-Club Sektionsreise Pyrenäen

Sektionsgruppenreise Spanien: Pyrenäen für Bergsteiger, in Zusammenarbeit mit dem DAV Summit Club, u.a. Besteigung des Aneto (3404 m), des Taillon (3150 m) und des Tuca de Paderna (2650 m), Wanderungen im Ordesa-Canyon. Anmeldung erfolgt über den Kursleiter beim Summit Club und ist direkt an den Summit Club zu bezahlen Flugkosten, Trinkgel etc. kommen hinzu.

Voraussetzungen Trittsicherheit und Schwindelfreiheit, Kondition für einzelne Tourentage mit über 10 Std., selbständiges Gehen, ggf. auch mit Steigeisen, in hochalpinem Gelände

Zusatzinfo Weitere Informationen können bei der Sektion angefragt werden.

A19-159

13.07.–20.07.19

★★★	♥ ♥ ♥
»»	Tour (Kurs / ÜN / HP),
⊙	Pyrenäen
🏠	Unterkünfte auf dem Weg
🧑🏃	10
🧑	Ulrich Fissenewert
€	SM 920 € / EZ-Zuschlag 150 €
☀	Wird vom Kursleiter bekannt gegeben



»» Bergtour am Heilbronner Weg

Der Heilbronner Weg ist ein hochalpiner Wanderweg in den Allgäuer Alpen. Er ist Teil des Verbindungsweges von der Rappenseehütte zur Kemptner Hütte auf welchen auch übernachtet wird. Dieser Felsensteig mit Klettersteigpassagen gehört zu den landschaftlich schönsten Wegen der Nördlichen Kalkalpen.

Voraussetzungen Trittsicherheit, Schwindelfreiheit, Kondition für 6–8 Std. Gehzeit, für ambitionierte Bergwanderer.

A19-127

05.08.–07.08.19

★★★	♥ ♥ ♥
»»	Tour (Organisation u. Führung)
⊙	Allgäuer Alpen
🏠	Hütten
🧑🏃	6
🧑	Joachim Oesterle
€	SM 135 € / DAV 165 €
☀	Ausrüstung Liste 04.01 + Klettersteigset

Nepal Trekking Dhaulagiri Runde ««

Trekking für konditionsstarke Bergsteiger mit solider Bergerfahrung. Die Umrundung des Dhaulagiri („Weiser Berg“) zählt zu den großartigsten Trekkingtouren in Nepal. Wir befinden uns bei diesem Trekking im Dhaulagiri Nationalpark. Am keinem anderen 8000er führt eine mäßig schwierige Trekkingroute so nahe an das gewaltige Bergmassiv heran wie am „Weisen Berg“. Die Besteigung des leichtesten 6000er Nepals bietet einen atemberaubenden Blick ins Kali Gandaki Tal und hinüber zur Anapurna. Nach der Überschreitung des French Col (5380 m) und des Dhampus Passes (5265 m) geht es hinab in die tiefste Schlucht der Erde (Einschnitt zwischen Dhaulagiri und Anapurna) ins Kali Gandaki Tal. Nach einem weiteren Tag Abstieg erreichen wir Jomosom auf 2700 m von wo wir nach Pokhara zurückfliegen. Mit dem Jeep oder dem Privatbus geht es zurück nach Katmandu.

Voraussetzungen Bergerfahrung und Trittsicherheit auf schmalen auch ausgesetzten Pfaden. Ausdauer für Tagesetappen von bis zu 10 Std. Psychische Stärke für 13 Zelt Nächte in bis zu 5000 m Höhe. sowie eine vorher abgeschlossene Versicherung für Auslandsbergfahrten (über DAV und ACC)

Zusatzkosten Es entstehen für jeden Teilnehmer weitere Kosten für den Flug, außerdem ca. 2790 Euro für Unterkunft, Verpflegung und Transport. Darin nicht enthalten sind Gelder für Visum, Trinkgelder und Genussverpflegung (Softdrinks, Bier, Nachtisch, Schokolade etc.)

Zusatzinfo Weitere Informationen können bei der Sektion angefragt werden.

A19-150a

30.09.–18.10.19

★★★	♥♥♥
»»»	Tour (Kurs)
⊙	Nepal
🏠	Unterkünfte auf dem Weg
👥	8
👤	Adi Mezger
€	SM 185 € / DAV 215 €
☀	Ausrüstung nach Absprache im Trekkingteam



Nepal Trekking Mera Peak ««

Der Mera Peak ist technisch nicht besonders schwierig, aber die Höhe von knapp 6500 m ist allein für sich eine Herausforderung. Auf diesem Trekking starten wir in Phaplu auf 2470 m. Durch üppige Bergwälder und aussichtsreiche Bergrücken geht es zu den Eisriesen des Himalaya. Über den Panggom La erreichen wir das Hinku-Tal. Von dort geht es in mehreren Tagesetappen hinauf nach Khare und zum Hochlager des Mera Peak. Der Gipfelanstieg erfordert sicheres Gehen mit Steigeisen im bis zu 30°-steilen Gelände. Die letzten steileren Meter werden vom Climbing Sherpa mit einem Fixseil abgesichert.

Vom Gipfel des Mera Peak haben wir einen fantastischen Blick auf die 8000er Kanchenjunga, Makalu, Lhotse, Cho Ohyo und natürlich den Mount Everest. Nach dem Gipfel steigen wir direkt wieder nach Khare ab. Nach weiteren drei Tagen erreichen wir über den Zatrwa La Lukla. Von Lukla fliegen wir am nächsten Tag zurück nach Katmandu.

Voraussetzungen Aufstieg in größere Höhen bis über 6000m. Ausdauer und Trittsicherheit auf teilweise schmalen Bergpfaden. Gehzeiten von 6–8 Std. täglich. sowie eine vorher abgeschlossene Versicherung für Auslandsbergfahrten (über DAV und ACC)

Zusatzkosten Es entstehen für jeden Teilnehmer weitere Kosten für den Flug, außerdem ca. 2490 Euro für Unterkunft, Verpflegung und Transport. Nicht enthalten sind Gelder für Visum, Trinkgelder und Genussverpflegung (Softdrinks, Bier, Nachtisch, Schokolade etc.)

Zusatzinfo Weitere Informationen können bei der Sektion angefragt werden.

A19-150b

12.10.–02.11.19

★★★	♥♥♥
»»»	Tour (Kurs)
⊙	Nepal
🏠	Unterkünfte auf dem Weg
👥	8
👤	Michael Bodingbauer
€	SM 210 € / DAV 240 €
☀	Ausrüstung nach Absprache im Trekkingteam





TEILNAHMEBEDINGUNGEN

» für das Kurs- und Tourenprogramm der Sektion Schwaben (S. 10–51)

1. Teilnahmeberechtigte

Teilnahmeberechtigt ist jeder, der die in der Ausschreibung ersichtlichen Voraussetzungen erfüllt (Altersgruppe, Vorkenntnisse, Leistungsfähigkeit). Wir empfehlen bei Kursteilnahme jedoch die Mitgliedschaft, da nur für DAV-Mitglieder Ermäßigung auf Hütten und Versicherungsschutz gewährt werden kann, siehe Versicherungsinfos unter www.alpenverein-schwaben.de. Wir empfehlen generell eine Haftpflichtversicherung, eine Auslandskrankenversicherung sowie eine eigene ausreichende Unfallversicherung (außerhalb alpines Gelände).

2. Ihre Leistungsfähigkeit und Ihr Verhalten im Kurs und auf Tour

Ihre Leistungsfähigkeit muss den Anforderungen der jeweiligen Veranstaltung so weit gerecht werden, dass die Gruppe nicht unzumutbar behindert oder gefährdet wird.

Der Kursleiter kann Sie im Vorfeld von der Veranstaltung ausschließen, wenn Sie den zu erwartenden Anforderungen nicht gewachsen erscheinen oder Sie der Vorbesprechung ohne Entschuldigung fernbleiben. Sie müssen den Anweisungen des Kursleiters folgen. Bei einer bereits begonnenen Veranstaltung ist ein Ausschluss möglich, wenn die Gruppe in unzumutbarer Weise gestört, behindert, gefährdet oder die

Anweisungen des Leiters nicht befolgt werden (ebenso für zukünftige Veranstaltungen). Eine nach Veranstaltungsbeginn festgestellte Fehleinschätzung des eigenen Könnens rechtfertigt keine Erstattung des Veranstaltungspreises. Wurde ein Teilnehmer aus o.g. Gründen durch den Leiter von einer Veranstaltung ausgeschlossen, sind sämtliche durch ihn verschuldete Folgekosten von ihm zu tragen. Andererseits können Sie, wenn Ihre Leistungsfähigkeit die ausgeschriebenen Anforderungen übersteigt, nicht damit rechnen, dass Ihr Leistungsanspruch erfüllt wird.

Bei Hochtouren, Klettertouren und Skihochtouren sowie bei entsprechenden Kursen nach Unterweisung wird in selbstständigen Seilschaften gegangen. Auf Kinder- und Jugendveranstaltungen des Offenen Programms der Sektionen Schwaben gilt – auch bei Veranstaltungen außerhalb Deutschlands – insbesondere beim Thema Alkohol, Zigaretten und Drogen das Jugendschutzgesetz (www.bmfsfj.de/BMFSFJ/gesetze,did=5350.html). Kinder und Jugendliche, die hiergegen verstoßen, werden unumgänglich und ohne jeglichen Rückerstattungsanspruch von Veranstaltungs- oder Transportkosten auf eigene Kosten bzw. auf Kosten der Eltern nach Hause geschickt. Wenn Sie ein gesundheitliches Problem (z. B. Allergie, Verletzung, Diabetes etc.) haben, das den Ablauf der

Veranstaltung beeinträchtigen könnte, sind Sie verpflichtet, den Veranstaltungsleiter vor Veranstaltungsbeginn zu informieren.

Anweisungen der Kurs-/Tourenleiter und Aufsichtspersonen sind grundsätzlich zu befolgen.

3. Anmeldung

Bitte melden Sie sich im Internet unter www.alpenverein-schwaben.de online oder per Anmeldevordruck für den Kurs oder die Tour schriftlich an. Mit der Anmeldung erkennt der Teilnehmer die Teilnahmebedingungen an. Bei Kursen, die im DAV-Kletterzentrum Stuttgart stattfinden, wird die Hallenordnung in ihrer jeweils gültigen Form (laut Aushang im Kletterzentrum) anerkannt. Bitte lesen Sie diese genau durch. Füllen Sie die Anmeldung bitte vollständig (mit Telefonnummern) aus. Dies ist für die Kursvorbereitung sehr wichtig. Soweit noch Kursplätze zur Verfügung stehen, sind Anmeldungen auch nach dem Anmeldeschluss möglich. Alle Anmeldungen werden von der Geschäftsstelle der Sektion Schwaben schriftlich oder elektronisch via E-Mail bestätigt.

4. Abmeldung/Rücktritt durch Teilnehmer

Bei Rücktritt vor dem Anmeldeschluss fallen bei Kursen und Touren (Kletterhalle und Outdoorveranstaltungen) 25% der Kurskosten, mindestens jedoch 25 € als Rücktrittsgebühren an. Rücktritt nach dem Anmeldeschluss:

- a) 28–7 Tage vor Kursbeginn werden 40% der Kurskosten berechnet.
- b) 6–1 Tag vor Kursbeginn werden 60% der Kurskosten berechnet.
- c) Bei Nichtantritt (No-show) wird der volle Kursbeitrag berechnet.

Wenn der zurückgetretene Teilnehmer einen Ersatzteilnehmer nennt, welcher sich verbindlich für die Tour oder den Kurs anmeldet, wird eine Verwaltungsgebühr von 25 € erhoben.

Bei Absage wegen Erkrankung oder Verletzung des Teilnehmers wird eine Verwaltungsgebühr über 25 € bei Outdoorveranstaltungen und Hallenkursen fällig, vorausgesetzt der Geschäftsstelle der Sektion Schwaben liegt am Tag des Kursbeginns ein ärztliches Attest vor. Umbuchungen sind bei Outdoorveranstaltungen bis drei Wochen vor Kursbeginn möglich (Verwaltungsgebühr: 25 €) und bei Hallenkursen bis eine Woche vorher (Verwaltungsgebühr: 25 €). Danach sind keine Umbuchungen mehr möglich.

Soweit der Sektion außerhalb der Kursgebühren durch die Abmeldung oder den Rücktritt eines Teilnehmers Kosten entstehen (insbesondere aufgrund von Vorreservierungen der Quartiere), werden diese an den jeweiligen Teilnehmer weitergereicht.

5. Kursabsage/Kursabbruch/Kursänderungen

Kurse werden nur durchgeführt, wenn der Kurs mit mindestens 60% der in der Ausschreibung angegebenen TN-Zahl belegt ist. Haben sich bis zum Anmeldeschluss weniger Teilnehmer angemeldet, behalten

wir uns vor, den Kurs abzusagen. Angemeldeten Teilnehmern wird die Kursgebühr in voller Höhe rückerstattet.

Ein Kurs kann von der Sektion Schwaben abgesagt werden, wenn kurzfristig Kursleiter aus nicht vorhersehbaren Gründen (bspw. plötzliche Krankheit) für die Kursleitung nicht zur Verfügung stehen und kein Ersatz gefunden werden kann. Den angemeldeten Teilnehmern wird nach Möglichkeit ein Ersatztermin angeboten oder ein Platz in einem vergleichbaren Kurs des Programms zur Verfügung gestellt. Teilnehmer, die weder Ersatztermin noch Platz in einem anderen Kurs wahrnehmen können oder wollen, erhalten die Kursgebühr in voller Höhe erstattet.

Ein Kurs kann aus wichtigem Grund abgesagt oder abgebrochen werden. Ein wichtiger Grund liegt insbesondere dann vor, wenn eine sichere Durchführung des Kurses nicht oder nicht mehr gewährleistet ist, z. B. bei ungünstigen Wetterbedingungen oder Unfällen von Leiter oder Teilnehmern. Bei Absage oder Abbruch des Kurses aus wichtigem Grund wird die Kursgebühr anteilmäßig rückerstattet.

Die im Kursprogramm ausgeschriebenen Kurse können von der Sektion auch kurzfristig geändert werden, wenn der vorgesehene Standort (Hütte und/oder Gebiet) z. B. durch Absagen der Hüttenwirte oder durch Verschlechterung der Witterungsverhältnisse usw. verlegt werden muss. Der Kursinhalt bleibt davon unberührt. Kursteilnehmer, die mit dieser Änderung nicht einverstanden sind, können ihre Teilnahme absagen. Die Kursgebühren werden in vollem Umfang erstattet.

6. Kursgebühr

Nichtmitglieder und Mitglieder anderer Sektionen zahlen eine höhere Kursgebühr als Sektionsmitglieder. Die Kursgebühr beinhaltet, soweit nicht ausdrücklich anders ausgeschrieben, die Ausbilder- und Organisationskosten der Sektion sowie bei allen Grundkursen und Schnupperkursen die Möglichkeit, unentgeltlich Teile der Ausrüstung zu entleihen. Fahrt-, Verpflegungs- und Übernachtungskosten sind von den Teilnehmern selbst zu bezahlen. Bei alpinen Kursen wird von der Sektion in der Regel Halbpension auf den Hütten vorreserviert. Die Kursgebühr ist zum Anmeldeschluss fällig. Die Zahlung der Kursgebühren erfolgt im Bankeinzugsverfahren. Die Ermächtigung dazu ist auf dem Anmeldeformular auszufüllen.

7. Ausrüstung

Die Mitnahme der vorgeschriebenen Ausrüstung (Ausrüstungsliste bzw. in den Teilnehmerinformationen oder in der Vorbesprechung angegebene Ausrüstung) ist zwingend erforderlich. Abweichungen hiervon sind nur in schriftlicher Abstimmung mit dem Kursleiter möglich. Erfolg und Sicherheit der Veranstaltung können von der Qualität und Vollständigkeit der Ausrüstung abhängen. Mangelhafte oder unvollständige Ausrüstung kann zum Ausschluss von der Veranstaltung führen.

Ausrüstung kann – soweit in den Ausrüstungslisten angegeben – teilweise von der Sektion gestellt werden, solange der Vorrat reicht. Leihausrüstung muss vorreserviert und vom Teilnehmer vor dem Kurs auf der Geschäftsstelle abgeholt werden, siehe „Allgemeine Ausleihbedingungen der Sektion Schwaben“ unter www.alpenverein-schwaben.de.

Ausnahme: Für Grund- und Schnupperkurse wird Leihausrüstung gesammelt reserviert und kostenlos zur Verfügung gestellt. Bei Aufbau-, Fortgeschrittenkursen und Touren wird Ausrüstung gegen Gebühr zur Verfügung gestellt. Seile werden von der Sektion für Kursleiter zur Verfügung gestellt.

8. Haftung und Versicherung/Erhöhtes Risiko im Gebirge und im Ausland

Bei Unfällen bestehen Ersatz- oder Entschädigungsansprüche nur im Rahmen der bestehenden Versicherungen für Kursleiter und Kursteilnehmer (siehe Versicherungsinfos unter www.alpenverein-schwaben.de).

Veranstaltungen im Gebirge sowie andere sportliche Aktivitäten sind nie ohne Risiko. Die Teilnahme erfolgt auf eigene Gefahr und Verantwortung. Bei sämtlichen Veranstaltungen ist zu beachten, dass gerade im Berg- und Klettersport ein erhöhtes Unfall- und Verletzungsrisiko besteht, z. B. durch Lawinen, Steinschlag, Spaltensturz, Abrutschgefahr usw. Dieses Risiko kann auch durch umsichtige Betreuung durch unsere Tourenleiter nie vollkommen reduziert oder ausgeschlossen werden. Die Veranstaltungsleiter sind in der Regel für einzelne alpine Betätigungsvarianten

vom DAV ausgebildete Fachübungsleiter, nicht staatlich geprüfte Berg- und Skiführer. Das alpine Restrisiko muss der Teilnehmer selbst tragen. Auch ist zu beachten, dass im Gebirge, vor allem in abgelegenen Regionen, auf Grund technischer oder logistischer Schwierigkeiten nur in sehr eingeschränktem Umfang Rettungs- und/oder medizinische Behandlungsmöglichkeiten gegeben sein können. Hier wird von jedem Teilnehmer ein erhebliches Maß an Eigenverantwortung, aber auch ein erhöhtes Maß an Risikobereitschaft vorausgesetzt. Es wird dem Teilnehmer deshalb dringend empfohlen, sich intensiv (z. B. durch Studium der einschlägigen alpinen Fachliteratur) mit den Anforderungen und Risiken auseinanderzusetzen, die mit der von ihm gebuchten Veranstaltung verbunden sein können.

9. An- und Abreise

Die Veranstaltungen beginnen jeweils bei den in der Ausschreibung genannten Orten. Die An- und Abreise erfolgt bei allen Veranstaltungen auf eigene Verantwortung und auf eigene Kosten.

Die An- und Abreise mit Privatfahrzeugen in Fahrgemeinschaften findet für die Insassen generell auf eigene Gefahr statt. Die Kosten werden in der Regel unter den Insassen geteilt.

Wichtiger Hinweis

» Änderungen vorbehalten. Bitte aktuelle Ausschreibung im Internet beachten!
Unter www.alpenverein-schwaben.de

»» Versicherungsinformationen

Alpiner Sicherheits Service (ASS)

Jedes Mitglied im DAV genießt über die DAV-Mitgliedschaft den Schutz folgender Versicherungen bei Unfällen während alpinistischen Aktivitäten (inkl. Skilauf, Langlauf, Snowboard):

Leistungen im Überblick:

1. Such-, Bergungs- und Rettungskosten bis 25 000 € je Person und Ereignis: Erstattet werden die Kosten bis 25 000 € für Such-, Bergungs- und Rettungsmaßnahmen bei Bergunfällen.
2. Unfallbedingte Heilkosten (Arzt, Krankenhaus): Erstattet die Kosten der notwendigen medizinischen Hilfe im Ausland bei Unfallverletzung während der Ausübung von Alpinsport.
3. 24 Stunden Notrufzentrale:
Telefon.: +49 (0)89 30657091 bei Bergnot oder Unfällen während der Ausübung von Alpinsport

4. Unfallversicherungsschutz leistet:
5000 € bei Unfalldod
25 000 € bei Vollinvalidität (100 %)
5000 € für Bergungskosten bei Unfalldod
5. Sporthaftpflicht-Versicherung (Generali Versicherung AG):
Absicherung der gesetzlichen Haftpflichtansprüche aus Personen- und Sachschäden mit bis zu 2 000 000 €, sofern sich diese Ansprüche aus den genannten sportlichen Aktivitäten nach Ziffer 2 AVB-DAV-ASS 2011 ergeben.

Geltungsbereich des ASS:

Weltweit, bei Bergnot oder Ausübung von Alpinsport (siehe Ziffer 2 AVB-DAV-ASS 2013) – ausgenommen sind u. a. die Ausübung von Alpinsport (z. B. Trekkingtouren) im Rahmen von Pauschalreisen außerhalb Europas (siehe Ziffer 3 AVB-DAV-ASS 2013) und Expeditionen.
Die genauen Versicherungsbedingungen und weitere Informationen zu den Versicherungsleistungen finden Sie auf der Seite des DAV-Hauptvereins.



GRUPPENPROGRAMM

STUTTGARTER GRUPPEN

Mountainbiken hat sich in den letzten Jahren längst von der Trendsportart zum Breitensport entwickelt, wird von Jung und Alt betrieben und zählt zu den Kernsportarten des DAV. Ob nun Tourenfahrer, Marathonisti oder Freerider – ob Feierabendrunde, Tagestour oder eine mehrtägige Alpenüberquerung, unser Sport bedeutet für uns gemeinsame Bewegung und Freude in der Natur, Gemeinschaft, Erholung und Ausgleich zum Alltag. Kern unserer Aktivitäten sind Fahrtechnik-Kurse sowie abwechslungsreiche Tages- und Mehrtagestouren in den deutschen Mittelgebirgen und in den Alpen, die möglichst alle Alters- und Leistungsstufen etwas bieten sollen.

Für unsere Gruppenmitglieder bieten wir zusätzlich:

- » Vereinstreffen und gemeinsame Aktivitäten wie die Teilnahme an Bike-Veranstaltungen und -Rennen

Mountainbikegruppe ««

- » wöchentliche Bike-Treffs in und um Stuttgart (Treffpunkt variiert)
 - Mai bis Sept Di/Do 18.30 Uhr
 - ganzjährig Fr 15 Uhr
 - Okt bis Apr Wochenendtreff i. d. R. Sa 13 Uhr
- » Ausgleichstraining im Winter (Okt bis Apr 19 Uhr in der Waldschule Degerloch)
- » Mitwirkung in Arbeitsgemeinschaften

Die Touren und Kurse im offenen Programm werden laufend aktualisiert und sind über die Homepage einsehbar. Ob als ehrenamtlich Engagierter, neuer Guide, Kursteilnehmer oder (un)regelmäßiger Biker in unseren Treffs, freuen wir uns immer über Interessenten und neue Mitglieder!

Gruppenleitung

René König und Tobias Frank
mtb-stuttgart@alpenverein-schwaben.de

Programm der Mountainbikegruppe ab S. 41

»» Wandergruppe

Mehr erleben ...

... beim Wandern in der freien Natur mit Gleichgesinnten. Erlebnis in der Gemeinschaft, Entdecken unbekannter Ziele und gleichzeitig aktiver Beitrag zur Gesundheit – das verstehen wir unter Wandern!

... bei Tageswanderungen, zum Beispiel: vier Stunden in Stuttgarts Umgebung oder einen Tag im Schwarzwald oder auf der Schwäbischen Alb.

... bei Wochenendtouren, zum Beispiel: über Ostern ins Markgräflerland, im Sommer mit dem Reisebus in die Zillertaler Alpen oder ins Wetterstein.

... bei Wanderwochen, zum Beispiel: eine Woche Kühltai oder Erzgebirge oder einen Wanderurlaub in den Spanischen Vorpirenäen.

... von Hütte zu Hütte oder festes Quartier, Matratzenlager oder Pension.

Mehr als 30 Aktivitäten einschließlich geselliger Veranstaltungen finden jedes Jahr statt. Geleitet von qualifizierten ehrenamtlichen DAV-Wanderleitern und Wanderleiterinnen. Die Anreise erfolgt meist mit öffentlichen Verkehrsmitteln oder dem Bus.

Mitkommen! Erleben! Genießen! Ausprobieren!

Die Voraussetzungen für jede Tour sind in unserem Wanderprogramm beschrieben, welches im Alpin-Zentrum erhältlich ist.

Website

<https://www.alpenverein-schwaben.de/gruppen-stuttgart/wandergruppe/>

Tourenprogramm

Es kann im Internet unter <https://www.alpenverein-schwaben.de/gruppen-stuttgart/wandergruppe/jahresprogramm/> eingesehen werden. Unser Tourenprogramm liegt auch in der Geschäftsstelle aus.

Leiter der Gruppe

Wolfgang Buck
Schauchertstr. 57
71282 Hemmingen
Wanderwart@kabelbw.de

»» Bitte beachten:

Der Anmeldebeginn für alle Unternehmungen der Wandergruppe ist **Dienstag, der 8. Januar 2019**. Alle vorher eingehenden Anmeldungen gelten ab diesem Datum. Anmeldebestätigungen werden ab diesem Tag verschickt. Anmeldungen erfolgen über das AlpinZentrum persönlich, telefonisch, schriftlich, per E-Mail oder über das Internet unter Angabe der Nummer der Ausfahrt.

»» Jahresanfangswanderung im Schurwald

Plochingen – Aichschieß (Industriegebiet) -Jägerhaus Esslingen (Einkehr) – Wäldenbronn – Obertürkheim, ca. 19 km, 450 m auf sowie ab, ca. 5,5 Std. Abkürzungsmöglichkeiten in Esslingen oder Wäldenbronn.

Treffpunkt 13.1.2019, 9:00 Uhr, Plochingen Bahnhof

Zusatzinfo Ohne Anmeldung

W19-01 So

13.01.19

»»	Organisation u. Führung
🚶	Volker Dorn, Wolfgang Buck
€	kostenfrei

»» Heckengäu-Rundwanderung: Dachteler Heide nach Gärtringen

Bhf. Gärtringen – Höhnle – Dachteler Heide – Dachtel (Einkehr) – Deufringen – Bhf. Gärtringen, 19 km, ca. 5,5 Std. Rückfahrt mit S-Bahn S1 nach Stuttgart.

Treffpunkt 17.2.2019, 9:15 Uhr, Gärtringen Bahnhof

Zusatzinfo Ohne Anmeldung

W19-02 So

17.02.19

»»	Organisation u. Führung
🚶	Fridolin Gebert, Dorothee Kalb
€	SM 3 €

Rundwanderung auf den östlichen Fildern ««

Esslingen-Berkheim – Denkendorf (Klosterkirche) – Köngen (Römerkastell) – Restaurant Albblick (Einkehr) – Talmühle im Körschtal – Esslingen-Berkheim, ca. 20 km, 280 m auf sowie ab, ca. 5,5 Std. Abkürzung in Köngen möglich.

Treffpunkt 9.3.2019, 9:10 Uhr, Bushaltestelle der Linie 113 „Berkheim Am Wiesengrund“

Zusatzinfo Ohne Anmeldung

W19-03 Sa VVS

09.03.19

»»	Organisation u. Führung
🚶	Volker Dorn, Gisela Dorn
€	SM 3 €

Frühaufsteher-Wanderung ««

Für alle diejenigen, die gerne am Vormittag in die Morgensonne hinein laufen und am Nachmittag noch Zeit für andere Dinge haben wollen, bietet sich diese Frühaufsteher-Wanderung an. Hbf. Stuttgart – Rosensteinpark – Burgholzof – Schnarrenberg – Max-Eyth-See – Steinhaldenfeld – Sommerrain – Luginsland – Rotenberg – Bhf. Obertürkheim, ca. 24 km, ohne Einkehr, ca. 6 Std.

Treffpunkt 23.3.2019, 5:50 Uhr, Stuttgart Tourist-Information i-Punkt, Königstraße 1 A

Zusatzinfo Ohne Anmeldung

W19-04 Sa VVS

23.03.19

»»	Organisation u. Führung
🚶	Matthias Kopp, Peter Feldbauer
€	SM 3 €

A, Hügelland zwischen Nördlinger Ries und Ellwanger Berge ««

Bhf. Aufhausen – Baldern – Röhlingen – Ellwangen (Einkehr), ca. 28 km, ca. 7 Std. Für 14 ausdauernde Teilnehmer.

Anmeldung bis 4.4.

Treffpunkt 6. 4. 2019, 8:00 Uhr, Stuttgart Hbf, obere Halle am Informationsschalter

W19-05 Sa

06.04.19

»»	Bahn, Organisation u. Führung
🚶🚶	14
🚶	Christian Illgen
€	SM 14 €

5-tägige Osterwanderung im Kaiserwinkl ««

Das Gebiet zwischen Kaisergebirge und Chiemgauer Alpen ist ideal, um leichte, schneefreie Gebirgswanderungen bis hinauf auf etwa 1300 m schon im April durchzuführen. Deshalb wollen wir den späten Ostertermin und die etwas weitere Anfahrt nutzen, um das Gebiet von Gründonnerstag bis Ostermontag 5 Tage zu erkunden. Verschiedene Ausgangspunkte wie Walchensee, Kössen, Reit im Winkl oder Kirchdorf in Tirol bieten vielfältige Tourenmöglichkeiten. Die Touren werden je nach Verhältnissen vor Ort festgelegt. Mit etwas Glück kann man neben imposanten Berg-Aussichten auch schon eine reiche Blumenvielfalt erwarten. Tägliche Gehzeiten 5–7 Std. mit Abkürzungsmöglichkeiten. Übernachtung in DZ (wenige EZ gegen Aufpreis) Standquartier im Hotel Waidachhof in Kössen.

Anmeldung bis 1.3. DAV Wegeklassifizierung: blau/rot. Anzahlung bei Anmeldung 100,00 €. Rundschreiben folgt.

Treffpunkt 18. 4. 2019, 6:50 Uhr, Stuttgart-Feuerbach, Wiener Platz

W19-06 ES

18.04.–22.04.19

»»	Bus, Ü/HP, Organisation u. Führung
🚶🚶	30
🚶	Volker Dorn, Wolfgang Buck
€	SM 386 €



»» A, Schiller-Marathon

Passend zum 260. Geburtstag von Friedrich Schiller starten wir unseren Schiller-Marathon in der Geburtsstadt Marbach am Neckar und wandern vorbei an den Ludwigsburger Schlössern über Remseck am Neckar zum Schillerplatz in Stuttgart. Gesamtlänge ca. 43 km. Ausstiegsmöglichkeiten in Ludwigsburg (17 km) oder in Remseck (26 km). Dauer ca. 11 Stunden inkl. Pausen und ca. 500 m auf sowie ab; sehr gute Grundausdauer wird vorausgesetzt. DAV Wegeklassifizierung: blau.

Treffpunkt 4. 5. 2019, 7:35 Uhr, Marbach Bahnhof

Zusatzinfo Ohne Anmeldung

W19-07 Sa VVS

04.05.19

»»	Organisation u. Führung
🚶	Andreas Rudolph, Bettina Kallies
€	SM 3 €

»» Frühjahrs-Radausflug: Auf dem Glemsmühlen- und Enzradweg

Mit eigenen Rädern um 09:27 h ab S-Bhf. Weil der Stadt. Von hier über Malsheim – entlang des Rankbachs nach Renningen – Wasserbachtal nach Leonberg und auf dem Glemsmühlenradweg und Enzradweg über Markgröningen – Schwieberdingen (Mittagseinkauf) – Oberriexingen nach Bietigheim. ca. 55 km. Für radgeübte, interessierte Teilnehmer, die schon im Frühjahr eine schöne Tagestour in der Gruppe fahren möchten.

Treffpunkt 11.5.2019, 8:30 Uhr, Stuttgart Hbf, obere Halle am Informationsschalter

Zusatzinfo Ohne Anmeldung

W19-08 Sa VVS

11.05.19

»»	Organisation u. Führung
🚶	Rolf Seiler
€	SM 3 €

»» A, Auf dem Kammweg ins Osterzgebirge

Bhf. Cranzahl – Talsperre Cranzahl – Bärenstein (897m), ca. 4 km, ca. 1,5 Std. (Ü). Brettmühle – Jöhstadt (800m) – Schmalzgrube – Satzung (840m), ca. 19 km, ca. 5,5 Std. (Ü). Hirtstein (891m) – Reitzenhain – Kühnheide – NSG Schwarzwassertal – Hinterer Grund, ca. 21 km, ca. 6 Std. (Ü). Steinhübel (816m) – Rübenau – Olbernhau-Oberneuschönberg, ca. 23 km, ca. 6,5 Std. (Ü). Seiffen – Schwartenberg (789m) – Talsperre Rauschenbach – Deutschgeorgenthal – Torfhaus, ca. 24 km, ca. 7 Std. (Ü). Neuhermsdorf – Neurehefeld – Kahleberg (905m) – Schellerhau (800m), ca. 20 km, ca. 6 Std. (Ü). Altenberg, ca. 5 km, ca. 1,5 Std. Für 9 ausdauernde Teilnehmer.

Anmeldung bis 15.3.

Treffpunkt 12.5.2019, 6:30 Uhr, Stuttgart Hbf, obere Halle am Informationsschalter

W19-09

12.05.–18.05.19

»»	Bahn, Organisation u. Führung
🚶	9
🚶	Christian Illgen
€	SM 72 €

»» Radwochenende auf dem Nagold- und Enzradweg

Mit eigenen Rädern im Zug von Stuttgart über Tübingen nach Nagold. Ab hier über Wildberg – Calw – Bad Liebenzell – Pforzheim (Ü), Mühlacker – Vaihingen/Enz – Bietigheim. Zurück mit der S-Bahn nach Stuttgart. Wir radeln in den 2 Tagen ca. 110 km. Übernachtungs- und Verpflegungskosten sowie anteilige Fahrtkosten mit der Bahn (BW-Ticket) extra. Für 14 radgeübte und -begeisterte Teilnehmer.

Anmeldung bis 31.1.

Treffpunkt 18.5.2019, 8:00 Uhr, Stuttgart Hbf, obere Halle am Informationsschalter

W19-10

18.05.–19.05.19

»»	Organisation u. Führung
🚶	14
🚶	Rolf Seiler
€	SM 30 €

Wir wandern den Breisgauer Weinweg, eine Fortsetzung des Ortenauer Weinpades, von Offenburg nach Freiburg. Etappe 1 nach Oberweiler, ca. 6 Std., 21 km, 260 m auf sowie ab. Etappe 2 nach Kippenheim, ca. 5 Std., 19 km, 430 m auf sowie ab. Etappe 3 nach Nordweil, ca. 6 Std., 20 km, 450 m auf sowie ab. Etappe 4 nach Windenreute, ca. 5 Std., 16 km, 390 m auf sowie ab. Etappe 5 nach Gundelfingen, ca. 6 Std., 21 km, 490 m auf sowie ab. Etappe 6 nach Freiburg, ca. 4 Std., 11 km, 250 m auf sowie ab. Gepäcktransport während der gesamten Tour – wir gehen nur mit dem Tagesrucksack! Sehr langsames Gehtempo für unsere Fotofreunde. EZ-Wünsche werden vor Ort so weit wie möglich gegen Aufpreis berücksichtigt. Bitte bei Anmeldung angeben. Für 9 Teilnehmer.

Anmeldung bis 25.3.

Treffpunkt 25.5.2019, 6:30 Uhr, Stuttgart Hbf, obere Halle am Informationsschalter

W19-11

25.05.–30.05.19

>>>	Bahn, ÜF, Gepäcktransport, Organisation u. Führung
🚶	9
🚶	Manfred Martini
€	SM 385 €

Paradiestour nördlicher Schwarzwald <<<

Vom Bahnhof Schiltach (374m) begeben wir uns zum historischen Marktplatz. Über einen steilen Anstieg entlang der württembergisch/badischen Grenze gelangen wir zum Zollhaus (726m). Immer wieder eröffnet sich ein Blick auf die mit Fichten und Tannen bewachsenen Berghänge. Weiter zum Brandsteig (700 m) zur Burgruine Schenkenzell (399 m). Von dort gelangen wir wieder nach Schiltach, wo wir unsere Schlusseinkehr in einem Gasthaus machen, das schon seit 1590 existiert. Die 16 km lange Wegstrecke besteht aus Waldschotterwegen und Naturpfaden mit ca. 500 m auf sowie ab und ca. 5 Std. Gehzeit.

Treffpunkt 26.5.2019, 6:40 Uhr, Stuttgart Hbf, obere Halle am Informationsschalter

Zusatzinfo Ohne Anmeldung

W19-12 So

26.05.19

>>>	Bahn, Organisation u. Führung
🚶	Kai-Uwe Dorner, Petra Dorner
€	SM 14 €



Zwei 24 Stunden Wanderungen <<<

Im Rahmen des Jubiläums 150 Jahre Deutscher Alpenverein und 150 Jahre Sektion Schwaben bieten wir zwei 24-Stunden-Wanderungen durch die Gebiete verschiedener Bezirksgruppen an. Von zwei Richtungen aus wandern wir mit je 50 Teilnehmern auf die Waldau zu, wo unsere Geschäftsstelle beheimatet ist. Jede Strecke misst ca. 75–88 km. Start und Ende sind jeweils um 10 Uhr, gewandert wird in der Gruppe.

Voraussetzungen Für konditionsstarke Teilnehmer mit Rucksack, Trinkflasche und Vesper

Zusatzinfo bei Laura Wiesner, Wiesner@alpenverein-schwaben.de

Anreise Mit öffentlichen Verkehrsmitteln

Jubi 150a 1

30.5.–31.5.2019

>>>	10:00 – 10:00
🕒	Einzugsgebiet Sektion Schwaben
🚶	Zweimal 50
€	SM ca. 50 €, Änderungen vorbehalten



A, Feldberg und Premiumwanderwege im Südschwarzwald <<<

Wir wandern auf dem Todtmooser Lebküchlerweg und genießen Wald und Wiesen, Schluchten und Aussichtspunkte auf diesem Premiumwanderweg, 13 km, ca. 4 Std. 300 m auf sowie ab (Ü). Aussichtsreiche Wanderung von Todtnauberg auf den Feldberg (1448 m) und weiter zur Todtnauer Hütte (1333 m), ca. 18,5 km, 6,5 Std., 900 m auf und 680 m ab. Abkürzung möglich (Ü). Auf schmalen Pfaden und wilden Steigen wandern wir auf dem Schluchtensteig von Todtmoos nach St. Blasien, 17,5 km, ca. 5,5 Std., 550 m auf sowie ab. Abkürzung möglich. Schlusseinkehr: Übernachtung in DZ (wenige EZ gegen Aufpreis) Standquartier Hotel Löwen in Todtmoos. Fahrt mit Reisebus. Für 26 Teilnehmer.

Anmeldung bis 2.4.

Treffpunkt 14.6.2019, 8:00 Uhr, Stuttgart-Feuerbach, Wiener Platz

W19-13

14.06.–16.06.19

>>>	Bus, Ü/HP, Organisation u. Führung
🚶	26
🚶	Kai-Uwe Dorner, Dorothee Kalb
€	SM 26 €



»» Radwoche: Main-Radweg Von Bayreuth nach Mainz

Wir radeln von Bayreuth entlang des Mains bis nach Mainz insgesamt ca. 560 km. Mit eigenen Rädern im Zug von Stuttgart nach Bayreuth. Ab hier geht es in 7 Tagesetappen auf überwiegend geteerten Radwegen über Kulmbach – Burgkundstadt – Bamberg – Schweinfurt – Ochsenfurt – Würzburg – Lohr – Miltenberg – Maintal – Mainz. Von hier geht es mit dem Zug zurück nach Stuttgart. Für 9 radgeübte, interessierte Teilnehmer.

Anmeldung bis 31.1.

Treffpunkt 29.6.2019, 6:30 Uhr, Stuttgart Hbf, obere Halle am Informationsschalter

W19-15 29.06.–06.07.19

»»	Organisation u. Führung
	9
	Rolf Seiler
€	SM 70 €

»» ATS, Bergwanderwoche:

Wallgau, Krün, Mittenwald, Garmisch, Karwendel

Unsere Wanderwoche führt uns nach Bayern mit Standquartier in Krün. Wir unternehmen Bergwanderungen im Gebiet Wallgau, Krün, Garmisch, Mittenwald, Karwendel. Folgende Bergwanderungen sind geplant: Magdalena-Neuner-Panoramaweg – Maxhütte (1022 m); Wallgaueralm (1548 m) – Krüner Alm (1621 m) – Finzalm (1040m) – Finzbachklamm; Urfeld (850 m) – Herzogenstand (1731 m) – Walchensee (813 m); Mittenwald (923 m) – Lautersee (1022 m) – Ferdensee (1060 m) – Schloss Elmau (1008 m) – Hoher Kranzberg (1391 m) – Mittenwald; Herzogenstand (1731 m) – Kammweg – Heimgarten (1788 m) – Walchensee (813 m); Wallgau (866 m) – Esteralm (1264 m) – Wank (1780 m); Mittenwald (923 m) – Mittenwaldhütte (1518 m) – Leitersteig (1518 m) – Hängebrücke (1200 m). Täglich wandern wir 4–6 Std. mit 250–800 m auf und 250–1250 m ab

auf sicheren Wegen. Untergebracht sind wir im Hotel Bayerischer Hof in Krün. EZ in sehr begrenzter Zahl gegen Aufpreis bei frühzeitiger Anmeldung möglich. Für 13 Teilnehmer. DAV Wegeklassifizierung: blau/rot.

Anmeldung bis 30.4. Anzahl. bei Anmeld. 100 Euro

Anreise 29.6.2019, Stuttgart Hbf, obere Halle am Informationsschalter

W19-16 29.06.–06.07.19

»»	Bus, Ü/HP, Organisation u. Führung
	13
	Fridolin Gebert, Dierk von Benthien
€	SM 513 € / DAV 513 € / NM 564 €

»» ATS, Hüttenwanderung im Toten Gebirge

Von Gössl (742m) am Grundlsee, vorderer Lahnangangsee und Elmgrube bis Pühringer Hütte (1638 m), 3,5 Std. (Ü). Rotkogelsattel (2000 m), Klinserscharte, Priel-Schutzhaus (1422 m), 5,5 Std. (Ü). Hinterstoder (830 m), 2 Std., mit dem Talbus nach Baumschlagerreith. Auf den Spuren der Salzschnuggler in die schönste Almenlandschaft der Steiermark, Linzer Tauplitzhaus (1645m), 5 Std. (Ü). Großsee, durchs schöne Salzatal, Schneckenalm (1151 m) zurück nach Gössl, 4 Std. Täglich 650–1200 m auf sowie ab. Fahrt mit Kleinbus. Für 8 bergerfahrene Teilnehmer. DAV Wegeklassifizierung: rot/schwarz.

Anmeldung bis 4.6.

Treffpunkt 6:00 Uhr, Alpinzentrum Georgiweg 5, 70597 Stuttgart

W19-17 11.07.–14.07.19

»»	Bus, Organisation u. Führung
	8
	Annemarie Amman-Saile
€	SM 122 €



»» ATS, Dachstein-Durchquerung

Von Ramsau (1100m) zum Guttenberghaus (2146 m), ca. 3 Std. (Ü). Hoher Gajdstein (2794 m) zur Simonyhütte (2203m), ca. 7 Std. (Ü). Hoher Trog (2359 m) – Adamekhütte (2196 m), 5,5 Std. (Ü). Hinterer Gosausee (941 m) – Vorderer Gosausee – Bus nach Gosau, ca. 3,5 Std. Täglich 500–1300 m auf sowie ab. Für 12 konditionsstarke und bergerfahrene Teilnehmer. DAV Wegeklassifizierung: rot/ schwarz.

Anmeldung bis 16.7.

Anreise 1.8.2019, 6:00 Uhr, Stuttgart-Feuerbach, Wiener Platz

W19-18a ES 01.08.–04.08.19

»»	Bus, Organisation u. Führung
	12
	Matthias Kopp, Andreas Rudolph
€	SM 155 € / DAV 155 €

ATS, Von Hütte zu Hütte im Tennengebirge ««

Vom Gasthof Stegenwald (510 m) über die Steinerne Rinne – Pitschenbergalm (1449 m) zum Leopold-Happisch-Haus (1925 m), ca. 1400 m auf (Ü mit Selbstversorgerkonzept, weitere Infos im Rundschreiben). Hühnerkrallkopf (2403 m) – Lehnender Stein (2400 m) – Werfener Hütte (1967 m), ca. 870 m auf sowie ab (Ü). Edelweißhütte (2349 m) – Wenger Scharte (2077 m) – Tauernscharte – Heinrich-Hackel-Hütte (1531 m), ca. 750 m auf und 1200 m ab (Ü). Brandlbergköpfe (1778 m) – Nordalpenweg – Annaberg-Lungötz (838 m), ca. 240 m auf und 900 m ab. Täglich Gehzeit ca. 5 Std. Für 9 Teilnehmer. DAV Wegeklassifizierung: rot.

Anmeldung bis 16.7.

Anreise 1.8.2019, 6:00 Uhr, Stuttgart-Feuerbach, Wiener Platz

W19-18b ES

01.08.–04.08.19

»»»	Bus, Organisation u. Führung
🚶🚶	9
🚶	Annemarie Amman-Saile
€	SM 124 €

AT, Tagestouren im Tennengau ««

Zwischen der Stadt Salzburg und dem Dachstein erstreckt sich der Tennengau. Berge zum Greifen nah. Das Tennengebirge, die Osterhorngruppe und der Dachstein bilden die majestätische Kulisse rund um die Almwiesen im Tennengau. Je nach Witterungsbedingungen wandern wir zwischen Scheffau am Tennengebirge und Rußbach auf einzelnen Etappen des Salzalpensteigs bzw. der Salzalpentouren. Die Gehzeiten täglich 4,5–7 Std., max. ca. 1000 m im Auf- und Abstieg. Unterkunft im Standort Landhotel Gasthof Traunstein in Abtenau im DZ (wenige EZ gegen Aufpreis) mit HP. Für 19 Teilnehmer. DAV Wegeklassifizierung: blau/rot.

Anmeldung bis 25.4. **Anreise** 1.8.2019, 6:00 Uhr, Stuttgart-Feuerbach, Wiener Platz

W19-18c ES

01.08.–04.08.19

»»»	Bus, Ü/HP, Organisation u. Führung
🚶🚶	19
🚶	Anja Schmidt, Wolfgang Buck
€	SM 319 € / DAV 319 € / NM 350 €

AT(S), Lechquellentour mit Besuch der Stuttgarter Hütte ««

– 150 Jahre DAV Sektion Schwaben

Bergbahn Lech (1444 m) – Oberlech (1652 m), weiter nach Butzen-Sattel – Braunarl Spitze (2649 m) – Göppinger Hütte (2245 m), 5 Std., 1298 m auf und 693 m ab (Ü). Schönbühel (2162 m) – Formarin Alpe (1871 m) – Freiburger Hütte (1918 m), 5 Std., 432 m auf und 760 m ab (Ü). Steinernes Meer – Gehrengat (2439 m) – Dalaaser Schütz – Spullersee (1827 m) – Ravensburger Hütte (1948 m), 5 Std., 843 m auf sowie ab (Ü). Madlochjoch (2437 m) – Zürser See (2150 m) – Zürs (1717 m) – Rauz (1620 m) – Ulmer Hütte (2279 m), 6 Std., 1192 m auf und 869 m ab (Ü). Valuga (2809 m) – Stuttgarter Hütte (2305 m), 3 Std., 653 m auf und 610 m ab (Ü). Rauhenkopfscharte (2415 m) – Bockbachsattel (2340 m) – Friedrich-Mayer-Weg – Lech (1444 m), 4 Std., 146 m auf und 1019 m ab. Für 9 bergferne Teilnehmer. DAV Wegeklassifizierung: rot

Anmeldung bis 1.7. **Anreise** 13.8., 6:45 Uhr, Stuttgart Hbf, obere Halle am Informationsschalter

W19-19

13.08.–18.08.19

»»»	Bahn, Bus, Bergbahn, Organisation u. Führung
🚶🚶	9
🚶	Barbu Frunzetti
€	SM 132 € / DAV 132 € / NM 145 €



»» ATS, Gebirgswanderung im Geigenkamm

Landschaftlich besonders reizvolle und abwechslungsreiche alpine Gebirgswanderung im nördlichen Geigenkamm mit Übernachtungen auf der Frischmannhütte (2192 m), Ludwigsburger Hütte (1935 m) und Erlanger Hütte (2550 m). Gehzeiten täglich 5–7 Std., 1000–1300 m auf und 1200–1700 m ab. Fahrt mit Pkw in Fahrgemeinschaften nach Umhausen/Ötztal. Fahrtkosten (extra) ca. 50 €. Für 12 konditionsstarke, bergerfahrene Teilnehmer. DAV Wegeklassifizierung: rot/schwarz

Anmeldung bis 24.7.

Anreise Nach Absprache

W19-20

23.08.–26.08.19

»»	Organisation u. Führung
🚶🚶	12
🚶	Ulrike Messerschmidt, Frank Kranich
€	SM 65 € / DAV 65 €

»» Albstadt-Ebingen – Premium- und Traufwanderweg – Ochsenberg

Bhf. Albstadt-Lautlingen – Margrethausen – Wachtels – Ochsenberg – Kälberwiese – Schnecklesfels – Heidensteinhöhle – Höhengaststätte Ochsenhaus (Einkehr) – Bhf. Albstadt-Ebingen, ca. 16 km, 500 m auf sowie ab, ca. 5 Std.

Anreise 25.8., 7:45 Uhr, Stuttgart Hbf, obere Halle am Informationsschalter

Zusatzinfo Ohne Anmeldung

W19-21 So

25.08.19

»»	Bahn, Organisation u. Führung
🚶	Fridolin Gebert, Dierk von Benthien
€	SM 14 €

»» AT(S), Westdolomiten – Gipfel und Täler

Wir werden 8 Tage in den Westdolomiten wandern, in der Geisler-, Puez-, Sella- und Langkofelgruppe und auf die Seiser Alm. Jeden Tag werden wir Wanderungen in zwei Schwierigkeitsgraden anbieten, mittelschwer (rot) und schwer (schwarz). Für die Aufstiege und/oder Abstiege werden wir Bergbahnen benutzen. Tägliche Gehzeiten: rot: 1,5–6,5 Std., bis zu 600 m auf und 1800 m ab. schwarz: 1,5–9 Std., bis zu 1180 m auf und 2600 m ab. Standquartier für 7 Nächte im Garni Hotel in Sankt Ulrich in DZ oder MBZ. Für 14 bergerfahrene Teilnehmer. DAV Wegeklassifizierung: rot/(schwarz).

Anmeldung bis 18.4. Anzahlung bei Anmeldung 150,00 €.

Anreise 1.9.2019, 6:30 Uhr, Stuttgart Hbf, obere Halle am Informationsschalter

W19-22

01.09.–08.09.19

»»	Bahn, Bus, Bergbahnen, ÜF, Organisation u. Führung
🚶🚶	14
🚶	Barbu Frunzetti, Dorothee Kalb
€	SM 640 € / DAV 640 € / NM 704 €

»» Schwarzwald: Rundwanderung auf dem Himmelsweg zum Kniebis

Bhf. Baiersbronn – Sankenbachsee – Sankenbach-Wasserfälle – Kniebis-Hütte – Ellbachsee – Ellbach-Hütte – Unterdorf – Bhf. Baiersbronn, 19 km, ca. 6 Std., 625 m auf sowie ab. Ohne Anmeldung.

Anreise 14.9., 7:45 Uhr, Stuttgart Hbf, obere Halle am Informationsschalter

Zusatzinfo Ohne Anmeldung

W19-23 Sa

14.09.19

»»	Bahn, Organisation u. Führung
🚶	Fridolin Gebert, Anja Schmidt
€	SM 14 €

ATS, Zahmer Kaiser: Einserkogel <<

Kufstein (500m) – Schanzer Weg – Ritzau Alm (1161 m) – Vorderkaiserfeldenhütte (1388 m) – (Heimköpfl 1393 m + 0,5 Std.), ca. 4 Std, 6 km, 900 m auf, 50 m ab (Ü im Lager). Einserkogel (1924 m) – Vordere Steingrube – Hinterkaiserfeldental (1480 m) – Ritzau Alm – Veitenhof (709 m) – Kufstein, ca. 5 Std, 11 km, 550 m auf, 1400 m ab. Für 14 Teilnehmer. DAV Wegeklassifizierung: rot

Anmeldung bis 4.9.

Anreise 21.9.2019, 6:00 Uhr, Stuttgart-Feuerbach, Wiener Platz

W19-24a ES

21.09.–22.09.19

»»	Bus, Organisation u. Führung
14	
	Dorothee Kalb, Peter Feldbauer
€	SM 70 € / DAV 70 € / NM 77 €



AT, Bergwanderung im vorderen Kaisertal <<

Parkplatz Kaisertal (500m) – Veitenhof (709 m) – Ritzau Alm (1161 m) – Vorderkaiserfeldenhütte (1388 m), ca. 3 Std., 870 m auf (Ü). (Petersköpfl 1745 m + ca. 1,5 Std.) – Vorderkaiserfeldenhütte (1388 m) – Ritzau Alm (1161 m) – Bödenalm (940 m) – Hinterkaiserhof (843 m) – Berghof Enzian (780 m) (Einkehr) – Veitenhof (709 m) – Parkplatz Kaisertal (500 m), 3 Std., 900 m ab. Für 13 Teilnehmer. DAV Wegeklassifizierung: blau/(rot)

Anmeldung bis 4.9.

Anreise 21.9.2019, 6:00 Uhr, Stuttgart-Feuerbach, Wiener Platz

W19-24b ES

21.09.–22.09.19

»»	Bus, Organisation u. Führung
13	
	Fridolin Gebert, Dierk von Benthien
€	SM 67 € / DAV 67 € / NM 74 €



ATS, Bergwanderung im Wilden Kaiser <<

Gasthof Wochenbrunn (987 m) – Gruttenhütte (1620 m) – Jubiläumssteig (1640 m) – Ellmauer Tor (2006 m) – Hinter-Goinger Halt (2192 m) – Ellmauer Tor – Jubiläumssteig – Gruttenhütte, ca. 5,5 Std., 1358 m auf und 724 m ab (Ü). Jubiläumssteig – Wilder-Kaiser-Steig – Baumgartenköpfl (1572 m) – Gildensteig – Kleines Törl (2151 m) – Baumgartenköpfl – Gaudemus Hütte (1263 m) – Gasthof Wochenbrunn (987 m), ca. 5,5 Std., 830 m auf und 1462 m ab. Für 7 konditionsstarke, bergerfahrene Teilnehmer. DAV Wegeklassifizierung: schwarz

Anmeldung bis 4.9.

Anreise 21.9.2019, 6:00 Uhr, Stuttgart-Feuerbach, Wiener Platz

W19-24c ES

21.09.–22.09.19

»»	Bus, Organisation u. Führung
7	
	Barbu Frunzetti
€	SM 75 € / DAV 75 €

ATS, Kaisergebirge: Bettlersteig <<

Kufstein (500m) – Veitenhof (709m) – Ritzau Alm (1161m) – Hechleitalm (932m) – Anton-Karg-Haus (829m), ca. 4 Std., 800 m auf, 450 m ab (Ü). Bettlersteig – Gamskogel (1449m) – Duxer Alm – Kien Bichl – Kufstein, ca. 5,5 Std., 750 m auf, 1100 m ab. Für 9 Teilnehmer. DAV Wegeklassifizierung: rot

Anmeldung bis 4.9.

Anreise 21.9.2019, 6:00 Uhr, Stuttgart-Feuerbach, Wiener Platz

W19-24d ES

21.09.–22.09.19

»»	Bus, Organisation u. Führung
9	
	Annemarie Amman-Saile
€	SM 64 € / DAV 64 € / NM 70 €

» Rundwanderung: Wiesensteiger Geopfad und Reußenstein

Kirchheim Teck – mit Bus nach Neidlingen Mitte – Bläsiberg – Geopfad – Wiesensteig (Einkehr) – Ziegelhof – Reußenstein – Neidlingen, ca. 19 km, 550 m auf sowie ab, ca. 6 Std. Abkürzung in Wiesensteig möglich.

Anreise 28.9., 8:10 Uhr, Bf. Kirchheim Teck

Zusatzinfo Ohne Anmeldung

W19-25 Sa VVS

28.09.19

»	Organisation u. Führung	
人	Volker Dorn, Wolfgang Buck	
€	SM 3 €	

» A, Von der Frankenhöhe nach Rothenburg ob der Tauber

Bahnhof Dombühl – Schillingsfürst – Weitwanderweg Romantische Straße – Bockenfeld – Rothenburg ob der Tauber (Einkehr), ca. 26 km, ca. 6,5 Std. Für 14 ausdauernde Teilnehmer.

Anmeldung bis 10.10.

Anreise 12.10.2019, 6:30 Uhr, Stuttgart Hbf, obere Halle am Informationsschalter

W19-26 Sa

12.10.19

»	Bahn, Organisation u. Führung
人	14
人	Christian Illgen
€	SM 20 € / DAV 20 € / NM 22 €

» Schwarzwald: 7-Berge-Rundwanderung bei Nagold

Herrenberg – mit Bus nach Nagold (VVS) – Schlossberg – Killberg – Lemberg – Ziegelberg/Steinberg – Wolfsberg – Galgenberg – Eisberg – Nagold – mit Bus nach Herrenberg (VVS), 22 km, ca. 6,5 Std., 600 m auf sowie ab.

Anreise 28.9.2019, 8:10 Uhr, Bf. Herrenberg

Zusatzinfo Ohne Anmeldung

W19-27 So VVS

20.10.19

»	Organisation u. Führung
人	Fridolin Gebert, Peter Feldbauer
€	SM 3 €

» Schönbuch: Waldenbuch nach Aichtal

Sportliche Wanderung durch den herbstlichen Schönbuch von Waldenbuch nach Aich/Aichtal, ca. 6 Std. inkl. Pausen, ca. 21 km, 500 m auf sowie ab. Keine Einkehr.

Anreise 16.11.2019, 9:35 Uhr, Waldenbuch Gänsewiese

Zusatzinfo Ohne Anmeldung

W19-28 Sa VVS

16.11.19

»	Organisation u. Führung
人	Matthias Kopp, Andreas Rudolph
€	SM 3 €

» Jahresschlusswanderung

S-Bhf. Böblingen-Hulb – über den Reiterhof – Böblinger Wald – Ehningen – Dagersheim – Schwippetal – Flugfeld Böblingen – Vaihinger Straße – Goldberg, ca. 3,5 Std. Einkehr: Restaurant im Paladion, Silberweg 18, 71032 Böblingen, ca. 15:00 Uhr. Gemeinsames Essen während des Rückblicks auf die Touren von 2019. Ausgabe des Wanderplans 2020.

Rückkehr mit der S-Bahn S1 von Haltestelle Goldberg (ca. 5 Gehminuten).

Anreise 7.12., 11:35 Uhr, Bf. Böblingen Hulb

Zusatzinfo Ohne Anmeldung und Teilnahmegebühr

W19-29 Sa VVS

07.12.19

»	Organisation u. Führung
人	Rolf Seiler, Peter Feldbauer

Unser Motto:

Wir sind eine bunt gemischte Gruppe von Bergbegeisterten im Großraum Stuttgart, die eigenverantwortlich ihre Touren unternehmen. Wir organisieren ganzjährig interessante Ausfahrten. Wer Interesse an Kletter- und Hochtouren hat, findet bei uns Gleichgesinnte. Auch für Wanderungen verabreden wir uns immer wieder. Im Winter sind wir gemeinsam bei Ski- und Schneeschuhtouren unterwegs.

Website

<http://www.bergsteigergruppe.de/>

Tourenprogramm

Die Ausfahrten für 2019 können im Internet unter <https://www.alpenverein-schwaben.de/gruppen-stuttgart/bergsteigergruppe/ausfahrten-aktuell/> eingesehen werden.

Teilnahmebedingungen

Wenn Du an unseren Aktivitäten Interesse hast, dann schaue doch einfach am Gruppenabend vorbei. Da unsere Touren in Eigenverantwortung durchgeführt werden, ist eine eigene alpine Erfahrung entsprechend der Tour notwendig. Eine Teilnahme an unseren Ausfahrten ist nur nach vorherigem Kennenlernen möglich.

Leiterin der Gruppe

Karen Fiedler
Im Geiger 83, 70374 Stuttgart
Telefon 0711 5281596
bergsteigergruppe@web.de

Regelmäßige Treffen

Wir treffen uns am 1. Donnerstag jeden Monats im Kletterzentrum Stuttgart auf der Waldau, Friedrich-Strobel-Weg 3

» gegen 17:00 Uhr zum Klettern und

» ab 20:00 zum Gruppenabend

Tourengruppe ««

Wir sind gerne zusammen in den Bergen und draußen unterwegs, aber eher „gemäßigt“. Wir unternehmen im Winter Skitouren oder sind auch mal mit Langlaufski oder evtl. mit Schneeschuhen unterwegs. Im Sommer unternehmen wir alpine Wanderungen, Hochtouren, Klettersteige, Radtouren und einige von uns klettern gern und trainieren regelmäßig in der Halle.

Wir sind meist an (verlängerten) Wochenenden unterwegs und manchmal auch etwas länger. Wir machen Touren auf jedem Level – von der Mittelgebirgswanderung bis zur Viertausenderüberschreitung.

Wir treffen uns regelmäßig zum Reden, Bilder anschauen – im Sommer Grillen – und natürlich auch um die nächsten Touren zu planen.

Du passt gut zu uns, wenn du ca. zwischen 30 und 50 Jahre alt bist, dieselben Interessen wie wir hast, dich regelmäßig mit Gleichgesinnten treffen willst und gerne mit auf Tour gehst.

Website

<https://www.alpenverein-schwaben.de/gruppen-stuttgart/tourengruppe/>

Tourenprogramm

Das Gruppenprogramm kann im Internet unter <https://www.alpenverein-schwaben.de/gruppen-stuttgart/tourengruppe/unsere-touren/> abgerufen werden.

Teilnahmebedingungen

Unser Programm entsteht halbjährlich in Eigeninitiative von und für Gruppenmitglieder – durchaus auch kurzfristig – und wird während der Saison laufend angepasst. Die Touren werden nicht von ausgebildeten Trainern, sondern von den Teilnehmern in eigener Verantwortung durchgeführt. Eine Führung erfolgt nicht, eigene alpine Erfahrung der Tour entsprechend ist notwendig. Teilnahme ist nur möglich nach vorherigem Kennenlernen.

Leiter der Gruppe

Mathias Zehring
Telefon 07151 987421
M.Zehring@t-online.de

Regelmäßige Treffen

jeweils am 3. Mittwoch jedes Monats, ab 20 Uhr im Gruppenraum des AlpinZentrums der Sektion Schwaben, Georgiiweg 5, 70597 Stuttgart.

Skitouren Jamtalhütte ««

Rund um die Sektionseigene Jamtalhütte begeben wir uns auf schöne Skitouren und genießen am Abend gemütliche Hüttenatmosphäre bei unserem Pächter Gottlieb Lorenz, Familie und Team.

Infos bei Christian Thürigen,
bergsteigergruppe@web.de oder
Mathias.Zehring@t-online.de

Jubi 150b

12.4. – 15.4.19

» Skitouren

◉ Jamtalhüte

» Mathias Zehring, Christian Thürigen



»» Gruppe Natur und Umwelt

Wir sind eine Gruppe motivierter Bergfreunde der Sektion Schwaben im DAV, denen der Natur- und Umweltschutz am Herzen liegt. Daher setzen wir uns für die Verwirklichung des „Grundsatzprogramms zum Schutz und zur nachhaltigen Entwicklung des Alpenraums sowie zum umweltgerechten Bergsport“ des Deutschen Alpenvereins ein. Wir ...

- »» helfen durch Aktionen in unseren Arbeitsgebieten in den Alpen wie auf der Schwäbischen Alb, Wege begehbar zu machen und schützenswerte Landschaften und Naturschutzgebiete zu erhalten.
- »» tragen die Gedanken des Natur- und Umweltschutzes in die Gruppen unserer Sektion.
- »» unterstützen das Bestreben der Sektion, für alle unsere Hütten das Umweltgütesiegel zu bekommen.
- »» legen Wert auf eine umweltgerechte Gestaltung unserer Sektion.
- »» veranstalten naturkundliche Exkursionen, um das Verständnis der Naturzusammenhänge zu vermitteln.
- »» tragen zu fachlichen Stellungnahmen bei natur- und umweltrelevanten Maßnahmen bei.
- »» erstellen Broschüren, in denen die Geschichte, die Umgebung sowie die Ver- und Entsorgung unserer Hütten beschrieben werden. Dazu gehören auch Wandervorschläge mit vielen Hinweisen auf botanische und geologische Besonderheiten.
- »» arbeiten in enger Abstimmung zusammen mit Wolfgang Arnoldt, dem stellvertretenden Vorsitzenden und Naturschutzreferent unserer Sektion.

Kontakt:

Wolfgang Arnoldt
arnoldt@alpenverein-schwaben.de,
mobil 0162 9033132

Website

<https://www.alpenverein-schwaben.de/gruppen-stuttgart/gruppe-natur-und-umwelt/>

Tourenprogramm

Das vollständige Tourenprogramm wird mit der 1. Ausgabe von Schwaben Alpin an alle Mitglieder verschickt und liegt in der Geschäftsstelle aus. Es kann aber auch unter <https://www.alpenverein-schwaben.de/gruppen-stuttgart/gruppe-natur-und-umwelt/programm/> unter dem Punkt „Jahresprogramm“ eingesehen werden.

Teilnahmebedingungen

Alle sind herzlich eingeladen, an unseren Unternehmungen teilzunehmen. Schwerpunkt unserer Exkursionen ist die Vermittlung des Schutzgedankens der Natur und der Umwelt. Deshalb ist eine Teilnahme für junge und alte Sektionsmitglieder oder auch Gäste ohne jegliche Voraussetzungen und lediglich mit etwas Freude an der Natur möglich.

Kosten für Führung und Mitfahrgelegenheit bei Fahrgemeinschaften werden auf die entsprechende Teilnehmerzahl umgelegt.

Leiter der Gruppe

Stefan Kronberger
s.kronberger@web.de,
mobil 0172 7643863

Regelmäßige Treffen

Jeden 3. Montag im Monat abends Gruppenabend im AlpinZentrum in Degerloch oder Info-Streifzüge in der Stuttgarter Umgebung.

»» Naturschätze im Kleinwalsertal

Touren zu den bekannten und unbekannten Highlights rund um die Schwarzwasserhütte, Kennenlernen der naturkundlichen Besonderheiten des Kleinwalsertales

Voraussetzungen Gehen auf roten und schwarzen Bergwegen. Gehzeit bis 8 Std. (Gottesacker) und bis zu 1.000 HM Aufstieg

Anreise Mit öffentlichen Verkehrsmitteln

Infos bei Stefan Kronberger
s.kronberger@web.de, mobil 0172 7643863

Jubi 150c

12.7.–15.7.19

»»	Bergwandern
⊙	Schwarzwasserhütte und Mahdtalhaus
11	
€	SM 80 €





„Schwaben-Alpen-Trekking“ ‹‹

In 8 Tagen vom Kleinwalsertal ins Engadin. Übernachtung u.a. in sektionseigenen Hütten. Wir bewegen uns im ehemaligen Siedlungsgebiet der Walser und Rätoromanen. Dabei über- und durchqueren wir die Allgäuer Alpen, das Lechquellgebirge, das Arlberggebiet sowie das Verwall und die Silvretta. Übernachtet wird in AV-Hütten (u. a. die sektionseigene Schwarzwasserhütte, Stuttgarter Hütte und Jamtalhütte), einmal voraus. im Hotel. Tägliche Wanderzeiten 2-8 Std. auf durchweg gut ausgebauten Wegen oder Bergpfaden.

Infos bei Wolfgang Arnoldt
arnoldt@alpenverein-schwaben.de

Jubi 150d

18.8.–25.8.19

›››	Bergwandern	
🚶	12	🌿
👤	Wolfgang Arnoldt	🌸 150 J DAV
📍	Alpen	

AlpinGruppe Ü40 ‹‹

Aktive und jung Gebliebene in der zweiten Alpin-Lebenshälfte finden hier Gleichgesinnte. Hochtouren, Skitouren und Mehrseillängenklettern als Gemeinschaftstouren oder durch FÜL/Trainer geführte Touren stehen im Mittelpunkt. Appetit auf einen 3000er oder einen leichteren 4000er? Vielleicht auch mit Ski und Steigfellen fernab der Pisten im stiebenden Pulver oder auf wunderbarem Frühjahrsfirn. Oder auf eine Klettertour abseits der überlaufenen und abgespeckten Kletterrouten mit Warteschlange. Selbstverständlich sind wir nicht im Olympia-Trainingslager. Mit Mutproben oder Konditions-Wettbewerben braucht sich bei uns keiner mehr beweisen. Die gemütliche Rast am Einstieg oder am Gipfel oder zwischendrin gehört auch dazu. Und das terminlich flexibel nach Absprache mit den anderen. Der Berg ruft nicht nur einmal im Jahr. Die Berge rufen öfters. Gerne besuchen wir sie öfters. Mit wachsender Begeisterung.

Webseite

www.alpenverein-schwaben.de bei den Stuttgarter Gruppen

Tourenprogramm

Gemeinsam vereinbaren wir Termine und Orte/Unterkünfte/Gipfel/Fahrgemeinschaften.

Regelmäßige Treffen

Jeweils ersten Donnerstag im Monat nach Absprache in einem gut erreichbaren Lokal mit ausreichend Parkplatz und Anbindung an die S-Bahn. Dort werden die Aktivitäten persönlich besprochen. Interessierte sind jederzeit herzlich willkommen.

Leitung der Gruppe

Wolfgang Buhl, Mozartstr. 5, 71032 Böblingen
Telefon 07031 225841,
alpingruppe.ue40@b-partner.de

Projekte 2019

März	Sellrain-Skidurchquerung
April	Haute Route Dauphiné mit Ski auf Dôme de Neige (4015m)
August	Hochtour Zuckerhütl und Wilder Freiger
September	Kletterwoche in den Dolomiten

»» SAS – die Skiabteilung der Sektion Schwaben des DAV

Die SAS wurde 1905 gegründet und ist der älteste Skiverein im Schwäbischen Skiverband. Sie fördert den alpinen Skilauf für alle Sektionsmitglieder und beteiligt sich erfolgreich an alpinen Wettkämpfen. Zahlreiche Meistertitel wurden auf Bezirks-, Skiverbands- und Baden-Württembergischer Ebene errungen. Auch an internationalen FIS-Wettbewerben beteiligt sich die SAS mit Erfolg. Immer wieder werden junge SAS-Mitglieder auch in einen DSV-Kader berufen. Für Schüler und Jugendliche aller Gruppen der Sektion Schwaben, die Spaß am Skifahren haben und gerne ihr Können verbessern wollen, bieten wir erstmals in diesem Jahr Kurse an Wochenenden und in den Schulferien an.

Zu den Aktivitäten der SAS gehört traditionell der Vorbereitungs- und Ausgleichssport, die Ski- und Sportgymnastik, Nordic-Walking und Volleyball.

Alpine Skiausfahrten für jedermann, Langlauftage auf der Alb und im Allgäu gehören zum festen Programm der SAS, ebenso wie die monatlichen Donnerstags-Wanderungen im VVS-Bereich und die Wandertage/-wochen in den Alpen und in den Mittelgebirgen, für ältere Teilnehmer von 50 plus bis 80 plus.

Website und E-Mail

www.sas-stuttgart.de
kontakts@sas-stuttgart.de

Leiter der Gruppe

Uli Hermann
 Telefon 0711 473872, mobil 0163 767 0601
u-hermann@t-online.de

Regelmäßige Treffen

Nordic Walking, Dauer ca. 1 Std., ab AlpinZentrum
 Montag 11 Uhr; ab Sportplatz Birkach Montag 19 Uhr

Ski- und Sportgymnastik mit ausgebildeten
 Übungsleitern/innen

Okt.–April in der Ameisenbergturnhalle Stgt.-Ost,
 Mittwoch 18–9 Uhr.

Mai–Sept. MTV-Sportplatz, Stgt.-Kräherwald,
 Mittwoch 18–19 Uhr

Volleyball: Ameisenbergturnhalle
 Mittwoch 19:30–21 Uhr

»» Auf dem Rössleweg

Wir bewandern die Teilstrecke von Kaltental nach Hedelfingen auf dem Stuttgarter Rundewanderweg, dem Rössleweg.

Anreise Mit öffentlichen Verkehrsmitteln

Infos bei Uli Hermann
u-hermann@t-online.de, Tel. 0711 473872,
 mobil 0163 7670601

Jubi 150e

16.5.19

»»	Wandern
⊙	Stuttgart
⚓	30



»» Freeride

Freeride fängt da an wo die Piste aufhört und ist die Urform des Skifahrens. Freeriden ist ein Stil des Skifahrens, das auf natürlichem, nicht gepflegtem Terrain ohne festgelegten Kurs, Ziele oder Regeln durchgeführt wird. Das sichere Beherrschen des Tiefschneefahrens und Kenntnisse der Lawinenkunde sind Grundvoraussetzungen für das Freeriden. Die Freeridegruppe der Sektion Schwaben

des DAV möchte ihren Mitgliedern die Möglichkeit bieten, in einer Gruppe Gleichgesinnter ihren Sport auszuüben.

Ansprechpartner:

Michael Klebsattel
mk-dav@t-online.de, Telefon 015142446323
 Florian Straub
florian.straub@gmx.net, Telefon 0152 53487051



Foto: Michael Klebsattel

BEZIRKSGRUPPEN

Bezirksgruppe Aalen ««

Kletterhalle Aalen
Parkstr. 15 im Greut

Öffnungszeiten: Di–Fr je 16:30–22:30 Uhr Sa/So 14–20 Uhr, Mo geschlossen Änderung der Öffnungszeiten siehe Internet und Anschlag.

Angebot: Veranstaltungen und Kurse in der Kletterhalle Aalen: Schnupperklettern für Kinder, Jugendliche, Erwachsene, Kurs „Eltern sichern Kinder“, Grundkurs Klettern für Erwachsene, Aufbaukurs Klettern für Erwachsene, Private Kletterkurse, Kindergeburtstage, Sonderveranstaltungen.

Termine, Dauer, Preise, Anmeldung, Kursleiter siehe www.kletterhalle-aalen.de

Website
www.alpenverein-aalen.de

Tourenprogramm
Das jährliche Tourenprogramm wird mit der 1. Ausgabe von Schwaben Alpin an alle Mitglieder verschickt. Es kann aber auch im Internet eingesehen werden.

Leiter der Gruppe
Thomas Okon
Telefon 07361 889652
leitung@alpenverein-aalen.de

Untergruppen

Kletterkrabbelgruppe: Sabine Meyer,
s.meyer@alpenverein-aalen.de

Kinder-Klettergruppe (6–10 Jahre): Vera Neupert,
V.Neupert@alpenverein-aalen.de

Kinder-Klettergruppe 7up (7–10 Jahre): Hanna Gaul,
H.Gaul@alpenverein-aalen.de

Wettkampf-Klettergruppe (8–18 Jahre):
Günter Hadlik, g.hadlik@alpenverein-aalen.de

Jugendgruppe 1 (10–14 Jahre): Annette Skalitzki,
A.Skalitzki@alpenverein-aalen.de

Jugendgruppe 2 (10–14 Jahre): Heiko Seifert,
H.Seifert@alpenverein-aalen.de

Jugend-Sportklettergruppe (14–18 J.):
Vera Sienz, v.sienz@alpenverein-aalen.de

Integrative-Klettergruppe „IGK“ (14–18 Jahre):
Brigitte Kaufmann, B.Kaufmann@alpenverein-aalen.de

Jugend ALPIN (16–21 Jahre): Armin Gaul,
A.Gaul@alpenverein-aalen.de

Junioren (17–26 Jahre): Thomas Kuklinski,
t.kuklinski@alpenverein-aalen.de

Berg- und Hochtourengruppe: Klaus Barth,
k.barth@alpenverein-aalen.de

Bergsteigergruppe: Johannes Ebert,
j.ebert@alpenverein-aalen.de

MTB-Gruppe: Reiner Pointner,
R.Pointner@alpenverein-aalen.de

Familiengruppe: Katja Angerhöfer,
k.angerhoefer@alpenverein-aalen.de

Seniorengruppe: Werner Klingbeil,
weklinge@t-online.de

Boulder- und Klettergruppe: Andreas Haubner,
a.haubner@alpenverein-aalen.de

Skitourenaufbaukurs Allgäuer Alpen ««

Von der sektionseigenen Schwarzwasserhütte aus lassen sich herrliche Skitouren unternehmen. Mögliche Gipfelziele: Grünhorn, Steinmandl, Hählekopf oder Hoher Ifen

Wir vertiefen unsere Kenntnisse der Verschütteten-suche und Lawinenausbildung.

Voraussetzungen Kondition für Aufstiege bis 1000 hm, Skitourengrundkurs

Anreise In Fahrgemeinschaften mit eigenem PKW.

Infos bei Klaus Barth
k.barth@alpenverein-aalen.de, Tel 07361 525645

Jubi 150f

16.2.–17.2.19

»»»	Skitouren
⊙	Schwarzwasserhütte
🧑🏻🧑🏻🧑🏻	5
€	SM 50 € / DAV 75 €



»» Schneeschuhtouren Allgäuer Alpen

Schneeschuhtouren rund um die Schwarzwasserhütte mit Grundlagen LVS

Voraussetzungen Kondition für Touren von 5–6 Std., Kenntnisse im Umgang mit LVS-Gerät

Anreise In Fahrgemeinschaften mit eigenem PKW.

Infos bei Klaus Hitschfel
k.hitschfel@alpenverein-aalen.de,
Tel 07361 8120616

Jubi 150g

16.2.–17.2.19

»»	Schneeschuhtouren
⊙	Schwarzwasserhütte
⚓	6
€	SM 40 € / DAV 60 €



»» Bezirksgruppe Böblingen

Für unsere Mitglieder im Kreis Böblingen bieten wir ein vielseitiges Tourenangebot, das sich aber auch an andere Sektionsmitglieder wendet. Durch die Vielzahl von geprüften Trainern, Fach Übungsleitern, Wanderleitern, Familiengruppenleitern und Jugendleitern sind wir in der Lage, auch anspruchsvolle geführte Touren anzubieten. Dazu gehören Ski-, Schneeschuh-, Eis- und Klettertouren genauso wie Klettersteige, Mountainbike-Touren und anspruchsvolle Bergwanderungen.

Bereits seit einigen Jahren bietet die Bezirksgruppe Touren auch außerhalb der Alpen an, so zum Beispiel in Spanien, Polen, Skandinavien, Nepal und Frankreich. Hierbei setzen wir auf eine eigene Organisation und Durchführung.

Das Bezirksgruppenleben wird auch in weitgehend eigenständigen Gruppen gepflegt. Dazu haben wir Jugendgruppen, Familiengruppen und eine aktive Seniorengruppe, deren Ansprechpartner hier rechts zu finden sind.

Website

www.alpenverein-bb.de

Tourenprogramm

Das jährliche Tourenprogramm wird mit der 1. Ausgabe von Schwaben Alpin an alle Mitglieder verschickt. Es kann aber auch im Internet unter www.alpenverein-bb.de/joomla/index.php/touren/touren eingesehen werden. Hier ist auch die Online-Buchung der Touren möglich.

Teilnahmebedingungen

Die ausführlichen Teilnahmebedingungen können im Internet bei den Tourenprogrammen eingesehen werden. Generell erfolgt die Anmeldung über

die Homepage der Bezirksgruppe und eine Überweisung der Anmeldegebühr (und ggf. einer Anzahlung) auf das Konto der Bezirksgruppe. Eine Vorbesprechung der Touren erfolgt im Rahmen des vorangehenden Bezirksgruppenabends.

Bezirksgruppenleiter

Siegfried Heinkele
Döffingerstr.138
71120 Grafenau
Telefon 07033 44627
siegfried.heinkele@alpenverein-bb.de

Untergruppen

Jugendgruppen:

Ulrich Niebler
Telefon 0170 5204689
ulrich.niebler@alpenverein-bb.de

Familiengruppe Feuersalamander:

Jürgen Kalke
Telefon 07159 1673149
juergen.kalke@alpenverein-bb.de

Familiengruppe Siebenschläfer:

Günter und Renee Steffan
renee.steffan@alpenverein-bb.de

Aktive Senioren:

Reinhardt Guggemos
Telefon 07157 63752
reinhardt.guggemos@alpenverein-bb.de

Regelmäßige Treffen

Jeden ersten Mittwoch im Monat um 19:30 Uhr findet im Restaurant Paladion, Silberweg 18 in Böblingen unser Bezirksgruppenabend statt – in der Regel mit einem Fotovortrag.

»» Herrenberger Highlights

Wir wandern vom Herrenberger Marktplatz zum Grafenberg, mit Abstecher zum Schönbuchturn

Anreise Mit öffentlichen Verkehrsmitteln.

Infos bei Siegfried Heinkele
siegfried.heinkele@alpenverein-bb.de und
Reinhardt Guggemos
reinhardt.guggemos@alpenverein-bb.de

Jubi 150h

13.10.19

»»	Wandern
⊙	Herrenberg



Das Einzugsgebiet der Bezirksgruppe Calw umfasst den Kreis Calw und die Stadt Weil der Stadt.

Die Bezirksgruppe bietet vielfältige Aktivitäten. Für Mitglieder, Kinder und Jugendgruppen steht in der Sporthalle in Neubulach eine Kletterwand zur Verfügung. Im Winter werden Schneeschuhtouren im Schwarzwald und in den Alpen angeboten.

Im Frühjahr und Herbst bieten Tageswanderungen, Fahrradtouren und Kletterausfahrten in den Mittelgebirgen Konditionstraining für den Sommer im Hochgebirge. Hier reicht das Spektrum von der einfachen Bergwanderung am Wochenende über ganze Tourenwochen und Klettersteige bis zu anspruchsvollen Kletter- und Hochtouren in Fels und Eis. Beliebt sind während der Sommermonate die Halbtageswanderungen in der Umgebung an jedem 1. Mittwoch im Monat. Die Mountabikegruppe trifft sich alle zwei Wochen zu Ausfahrten in der Umgebung und mehrmals im Sommer in die Alpen. Gemeinsam mit der Sektion Nagold werden in den Sommermonaten an jedem 2. und 4. Donnerstag im Monat Fahrradtouren in der Umgebung angeboten. Ein Höhepunkt ist die jährliche Kanutour auf den Flüssen in der Umgebung. Für Senioren, wenn die Gipfel höher und die Wege steiler werden, gibt es seniorengerechte Wanderungen und Ausfahrten.

Website

www.alpenverein-calw.de

Tourenprogramm

Das ganze Jahresprogramm und Berichte über durchgeführte Unternehmungen können auf der Internetseite der Bezirksgruppe unter <https://www.alpenverein-schwaben.de/bezirksgruppen/calw/jahresprogramm/> angesehen werden.

Bei den angebotenen Unternehmungen ist jeder willkommen. Bei anspruchsvollen Touren entscheidet der jeweilige Organisator über die Teilnahme.

Leiter der Gruppe

Kurt Pfrommer
Rötelsbachstr. 42
75365 Calw,
Telefon: 07051 5487 oder 0160 95011014
kurt_pfrommer@t-online.de

Untergruppen

Kindergruppe:

Theo Lutz,
Tel. 0743 9379266,
theo.lutz@t-online.de

Kindergruppe, Jugendgruppe, Kletterwand:

Markus Eißler
Oberes Lauch 8 (Holzbronn), 75365 Calw
Telefon 07053 304941
m_eissler@hotmail.com

Kletter und Hochtourengruppe:

Klaus Schneider
Hindenburgstr. 31, 75365 Calw
Telefon: 07051 965 660 oder 0171 9555837
klaus.schneider2@gmx.de

Familiengruppe und Klettergruppe:

Dominik Hartmann-Springorum
Unterer Welzberg 16, 75365 Calw
Telefon: 07051 78158 oder 0152 31934172
mail@springorum.de

Frauengruppe:

Verena Eisemann,
Tel.: 0172 684 9461,
eisemann.verena@web.de

Aktive Senioren:

Siegfried Kempf
Orchideenstr. 2, 75397 Simmozheim
Telefon 07033 7817
kempf.s@kabelbw.de

Mountainbikegruppe:

Andreas Pfrommer
Birkenwaldstr. 17, 75365 Calw
Telefon: 07051 6949
Apfrommer@freenet.de

Donnerstags-Radler:

Roland Kling
Birkenweg 8, 75382 Althengstett
Telefon: 07051 4391
kling.roland@googlemail.com

Regelmäßige Treffen

Regelmäßige Treffen am Bezirksgruppenabend am jeweils 1. Freitag im Monat um 20 Uhr im Gasthaus zum Löwen, Wildbader Str. 20, in Calw-Hirsau.

25-Stunden-Klettern <<

Unsere Bezirksgruppe Calw veranstaltet ein 25-Stunden-Klettern in der Kletterhalle Neubulach.

Infos bei Karlheinz Kistner
dagmarkistner@gmx.de, Tel 0705 1243

Jubi 150i

22.3.–23.3.19

>>> Sportklettern

⊙ Kletterhalle Neubulach



»» Wasser, Wald und Wiesenpfad


Auf einem Premiumwanderweg in der Region Calw entdecken und genießen wir gemeinsam Umwelt und Natur. Wegverlauf: Calw Stadtgarten, Gimpelstein, Schafott, Rötelschlucht, Stubenfelsen, Sonnenhardt, Wanderheim Zavelstein (Einkehrmöglichkeit), Speßhardt, Wildgehege, Calw.

Im Anschluss kann noch eine Führung durch die Hesse-Stadt Calw angeboten werden.

Infos bei Kurt Pfrommer
kurt_pfrommer@t-online.de, Tel. 07051 5487

Jubi 150j

26.5.19

»»	Wandern	
⊙	Calw	
🚶	20	

»» Nationalpark Schwarzwald

Wegverlauf: Ruhestein, Seekopf, Wildsee, Seibels Eckle, Darmstädter Hütte, Ruhestein.

17 Kilometer, 620 Höhenmeter Auf- und Abstieg

Infos bei Kurt Pfrommer
kurt_pfrommer@t-online.de, Tel. 07051 5487

Jubi 150j

29.6.19

»»	Bergwandern	
⊙	Ruhestein, Schwarzwald Hochstraße	
🚶	20	

»» Bezirksgruppe Ellwangen

Website

www.alpenverein-ellwangen.de

Tourenprogramm

Das jährliche Tourenprogramm wird mit der 1. Ausgabe von Schwaben Alpin an alle Mitglieder verschickt. Es kann aber auch im Internet unter <https://www.alpenverein-schwaben.de/bezirksgruppen/ellwangen/jahresprogramm/> eingesehen werden.

Leiter der Gruppe

Hans Aichner
Hohenfurter Weg 1
73479 Ellwangen
Telefon 07961 6077

Regelmäßige Treffen der Untergruppen

Bergsteiger

Jeden 3. Montag oder Donnerstag im Monat nach Absprache um 19.30 Uhr Stammtisch im Gasthaus Rosengarten in Ellwangen, donnerstag Klettertraining nach Absprache.

Infos: Lisa Gloning, Telefon 07961 54117

Tourengruppe 45+

Jeden 2. Mittwoch im Monat um 20:00 Uhr Stammtisch im Gasthaus Kanne in Ellwangen,
Infos: Karl-Heinz Stadler, Telefon 07961 4226

Senioren

Jeden 1. Freitag im Monat um 19:00 Uhr Seniorentreff im Gasthaus Roter Ochsen in Ellwangen. Jeden 3. Mittwoch im Monat ab 14:00 Uhr Nachmittagswanderung ab Schießwasen. Infos: Hans Aichner
Telefon 07961 6077

Familiengruppe „Rotmilane“

Treffen sonntags, 1x im Monat,
Infos: Dr. Daniel Schiefer Telefon 0175 5929384

Jugendgruppe (12–18 Jahre)

Wöchentliches Klettertreffen im Winter: Kletterhalle Aalen, Treffpunkt 18:00 Uhr Schießwasen

Wöchentliches Felsklettern im Sommer: Rosenstein oder Eselsburger Tal, bei entsprechendem Wetter, Treffpunkt 17:00 Uhr Schießwasen.

Infos: Ruth Brauchle, Telefon 0177 2139584
jugend@alpenverein-ellwangen.de

»» Wanderung rund um Ellwangen


Wanderung mit Rucksackvesper (Eigenverpflegung)

Anreise Mit öffentlichen Verkehrsmitteln oder Fahrgemeinschaften mit dem eigenen PKW

Infos bei Lisa Gloning
l.gloning@alpenverein-ellwangen.de

Jubi 150j

19.5.19

»»	Wandern	
⊙	Ellwangen (Jagst)	
🚶	25	

Bezirksgruppe Esslingen ‹‹

Unser Ziel ist es, gemeinsam, nicht einsam schöne Momente zu genießen, sei es bei gemeinsamen Bergtouren oder beim Klettern. Wir haben unterschiedliche Gruppen für die unterschiedlichen Interessen und Altersstufen, so unsere Kinder-/Jugendklettergruppen für die kletterbegeisterte Jugend, Familiengruppen für das gemeinsame Erleben, die Jungmannschaft und den Klettertreff für die nicht mehr ganz so Jungen, aber immer noch Kletterbegeisterten und unsere Wander-/Hochtourengruppen für das gemeinsame Unterwegssein beim Wandern, Bergsteigen, Schneeschuhgehen oder bei Skihochtouren.

Website

www.dav-esslingen.de

Tourenprogramm

Das jährliche Tourenprogramm wird mit der 1. Ausgabe von Schwaben Alpin an alle Mitglieder verschickt. Es kann aber auch im Internet unter <https://www.alpenverein-schwaben.de/bezirksgruppen/esslingen/jahresprogramm/> eingesehen werden.

Leiter der Gruppe

Jürgen Seifried
seifriedjuergen@web.de, mobil 0171 6959315

Untergruppen

Wandergruppe: Werner Paulus.
wandern@dav-esslingen.de

Jugendgruppe, 12-18 Jahre, dienstags von 18-19:30 Uhr:
Martin Sigg, Simon Sohn, Niko Kemmner
jugend2@dav-esslingen.de

Jungmannschaft, ab 18 Jahre, dienstags von 19-20:30 Uhr: Alexander Reyer

Klettertreff, donnerstag von 19:30-22 Uhr:
Christiane Schumann und Jürgen Haag

Kontakt zu den Gruppen bitte über die entsprechenden Kontaktformulare auf unserer Internetseite.

Esslinger Höhenweg ‹‹

Kommt mit uns auf den Esslinger Höhenweg als Sternwanderung zu Fuß, per Rad oder Turnschuh

Infos beim Vorstand der BG Esslingen
vorstand@dav-esslingen.de

Jubi 150m

31.3.19

- | | |
|-----|-----------|
| ››› | Wandern |
| ⊙ | Esslingen |
| 🚶 | für alle |



Rund ums Hallangerhaus ‹‹

Wandern, Klettern, Bergsteigen und Bergradeln rund um das sektionseigene Hallangerhaus

Infos beim Vorstand der BG Esslingen
vorstand@dav-esslingen.de

Jubi 150m

13.9.-15.9.19

- | | |
|-----|-----------------------------|
| ››› | Bergwandern / Sportklettern |
| ⊙ | Hallangerhaus |



Foto: Florian Mönich

»» Bezirksgruppe Kirchheim unter Teck

Durch die geografische Lage ist Kirchheim unter Teck und Umgebung ein optimales Ziel für naturverbundene Outdoor-Sportler. Dies nicht zuletzt wegen der zahlreichen Kletterfelsen, Mountain-bike- und Wander-Möglichkeiten, die in wenigen Fahrminuten zu erreichen sind. Außerdem betreibt die Bezirksgruppe eine eigene Kletterhalle, wo in gemütlicher Atmosphäre auch nach Feierabend noch ein paar Routen geklettert werden können.

Website

<https://www.alpenverein-schwaben.de/bezirksgruppen/kirchheim/>

Leiter der Gruppe

Diethard Loehr, Telefon 7023 908503,
vorstand@dav-kirchheim.de

Untergruppen

Jugendgruppe: Für Jugendliche im Alter zwischen 13 und 18 Jahren, die Spaß am Klettern haben.
[Anja Schlichter, \[jugendgruppe@dav-kirchheim.de\]\(mailto:jugendgruppe@dav-kirchheim.de\)](mailto:Anja.Schlichter@dav-kirchheim.de)

Mittwochswandergruppe & Senioren: Wir treffen uns jeden 2. und 4. Mittwoch im Monat um 13.30 Uhr auf dem Ziegelwasen zu ca. 3-stündigen Wanderungen in die nähere oder weitere Umgebung. Daneben führen wir Tagestouren ins Gebirge und Radtouren durch. Manfred Keller.
manfred.keller@dav-kirchheim.de

Familiengruppen: Wir sind zwei offene Gruppen von Familien und Alleinerziehenden, die sich zu geplanten oder spontanen Aktionen treffen. Angesprochen sind alle, die Spaß am Bewegen haben – ob draußen, auf der Alb und in den Alpen, oder in der Kletterhalle.

Stefan Grun und Olaf Goldstein
familiengruppe@dav-kirchheim.de

Krabbelklettern: Andreas und Julia Reim,
andreas.reim@dav-kirchheim.de

Sportgruppe: Wir bleiben mit Konditionsgymnastik fit: Aufwärmen mit Laufvariationen (15 min.), Übungen für mehr Kraft, Beweglichkeit, Koordination und Balance (45 min.), Freizeitvolleyball (30 min.). Während des Sommers machen wir auch Nordic Walking.

Regula Braun-Loehr und Michael Maier,
sportgruppe@dav-kirchheim.de

Laufgruppe: Im Sommer laufen wir verschiedene Routen am Trauf der Schwäbischen Alb. Laufzeit ca. 1,5 Std mit Höhenunterschieden bis ca. 500 m. Im Winter treffen wir uns meist am Parkplatz des Schlossgymnasiums und laufen verschiedene Runden rund um Kirchheim. Laufzeit ca. 1 Std.
Regula Braun-Loehr und Gerlinde Hund,
laufgruppe@dav-kirchheim.de,
Regula.Braun-Loehr@dav-kirchheim.de

Kletterhalle: Andreas Bopp,
andreas.bopp@dav-kirchheim.de,
mobil 162 8862186, Öffnungszeiten siehe Kletterhalle unter
<https://www.alpenverein-schwaben.de/kletterhallen/kletterhalle-kirchheim/>

Treffpunkte und Aktivitäten entnehmen Sie bitte unserem Jahresprogramm auf der Homepage.

»» Kirchheim erkunden

Wanderung von Bissingen zum Breitenstein, Randecker Maar, Rauber und Burg Teck

Infos bei Erich Kneile
erich.kneile@web.de

Jubi 1500

20.10.19

»» Wandern

⊙ Kirchheim



Bezirksgruppe Laichingen ««

Website

<http://www.alpenverein-laichingen.de/>

Tourenprogramm

Das Tourenprogramm kann im Internet unter <http://www.alpenverein-laichingen.de/m/gruppen> eingesehen werden.

Leiter der Gruppe

Dieter Mayer, Friedenstr. 19, 89180 Berghülen
mobil 0152 22686028, dieter.mayer@vb-laichinger-alb.de

Carl-Erich Bausch, Hagsbucher Weg 1,
89150 Laichingen,
Telefon 07333 4586, carl-erich@bausch-lai.de

Untergruppen

Alpines Klettern: Mehrseillängen-Kletterrouten im alpinen Gelände ab 5. Schwierigkeitsgrad;
Ralf Specht, Chopinweg 18, 89150 Laichingen,
Telefon 07333 953466, ralf.specht@gmx.de

Bouldern für Kinder und Jugendliche:

Selbstständiges, freies Bouldern – kein Kursbetrieb!
Mittwoch 17:30–19:00 Uhr Kinder ab 8 Jahre (Infos bei Ralf Specht)
Donnerstag/Freitag 18:00–21:30 Uhr Mitglieder der BG Laichingen nach Absprache

Boulderhöhle in der Jahnhalle Laichingen
(Jahnstr. 5, 89150 Laichingen);
Kontakt: Jürgen Tränkle, Weilerhalde 33,
89143 Blaubeuren, Telefon 0178 1189088

Kindergruppe: Klettern für Kinder ab 8 Jahre;
Treffpunkt und evtl. abweichende Uhrzeit werden jeweils per E-Mail ca. 1 Woche vorher bekannt gegeben; Jasmin Seclaoui, Weilerhalde 33,
89143 Blaubeuren, Telefon 0176 27024781,
sopran.seclaoui@gmail.com

Klettergruppe für Jugendliche ab 12: Jeden Samstag, außer an Feiertagen/in Ferien, Klettern oder Bouldern; Andreas und Christina Länge, Frauenbergstr. 7/1, 89143 Blaubeuren,
Telefon 07344 921982, laenges@t-online.de

Seniorenwandergruppe: Alle Abfahrten mit PKW in der Gartenstraße; Gerhard Mayer, Heimstr. 14,
89180 Berghülen, Telefon 07344 4515

Familiengruppe I: Jutta und Carl-Erich Bausch, Hagsbucher Weg 1, 89150 Laichingen,
Telefon 07333 4586, carl-erich@bausch-lai.de

Familienprogramm: Ralf Specht, Chopinweg 18,
89150 Laichingen, Telefon 07333 953466,
ralf.specht@gmx.de

Von den Höhlen zu den Hülen ««

Mountainbike-Tour 40 km

Infos bei Dieter Mayer, mobil 0152 22686028

Jubi 150p

5.5.19



Mountainbiken



»» Bezirksgruppe Nürtingen

Schwerpunkt

Wandern, Klettern, Klettersteige, Mountainbiken, Wildwasser, Ski- und Schneeschuhtouren, Speedhiking. Touren mit fachkundigen Leitern in freundschaftlichem Rahmen.

Website

www.alpenverein-nuertingen.de

Tourenprogramm

Unser Programm ist stets aktualisiert im Internet zu finden: www.alpenverein-nuertingen.de

Kommissarischer Leiter der Gruppe

Kontakt: Werner Göring
Friedrich-Römer-Str. 32
73268 Erkenbrechtsweiler
Telefon 07026 4930
werner.goering@t-online.de

Untergruppen

Kinder- und Jugendgruppe:

jdav.nuertingen@gmx.de

Bergsportgruppe für Erwachsene:

BG-Nuertingen@alpenverein-schwaben.de

Wildwassergruppe

(Kinder, Jugend und Erwachsene):

BG-Nuertingen@alpenverein-schwaben.de

Seniorengruppe:

BG-Nuertingen@alpenverein-schwaben.de

»» 24-Stunden-Wanderung

Von zwei Richtungen wandern wir mit je 50 Teilnehmern auf die Waldau zu, wo unsere Geschäftsstelle beheimatet ist. Jede Strecke misst ca. 88 km und führt durch viele unserer Sektionsbezirke. Start und Ende sind jeweils um ca. 10 Uhr; gewandert wird in der Gruppe.

Voraussetzungen Für konditionsstarke Teilnehmer mit Rucksack, Trinkflasche und Vesper

Anreise Mit öffentlichen Verkehrsmitteln

Infos bei Laura Wiesner

wiesner@alpenverein-schwaben.de

Jubi 150a 2

30.5.–31.5.19

»»	Wandern, 10:00 – 10:00
⊙	Einzugsgebiet Sektion Schwaben
🚶	zweimal 50
€	SM ca. 50 €, Änderungen vorbehalten



»» Herbst am Albtrauf

Wanderung auf den Hohen Neuffen und Einkehr im Mostbesen. Route Erkenbrechtsweiler – Beurener Fels – Beuren – Hohen Neuffen – Erkenbrechtsweiler

Anreise Mit öffentlichen Verkehrsmitteln

Infos bei Regina Stoll
stoll@alpenverein-schwaben.de

Jubi 150q

3.11.19

»»	Wandern
⊙	Hohen Neuffen
🚶	10



»» Ausstellung 150 Jahre DAV

Fahrt mit den Öffis zur Sonderausstellung „150 Jahre DAV“ im Alpinen Museum/Praterinsel/München mit Gruppenführung

Infos bei Regina Stoll
stoll@alpenverein-schwaben.de

Jubi 150r

7.12.19

»»	Ausflug
⊙	München
🚶	10 bis 20
€	SM a. 12 € Eintritt plus Kosten für Hin- und Rückreise mit der Bahn



Bezirksgruppe Rems-Murr <<<

Die Bezirksgruppe ist im Kreis Rems-Murr mit einer Hochtourengruppe, einer Wandergruppe, einem Klettertreff 18+ sowie einer Jugendgruppe vertreten. Die Hochtourengruppe bietet vielseitige Aktivitäten mit unterschiedlichen Schwierigkeitsgraden im Sommer und Winter an. Die Bergwandergruppe unternimmt Ausfahrten ins Mittel- und Hochgebirge und ist mit dem Rad unterwegs. Im Winter kommen noch Touren mit den Skiern dazu. Der Klettertreff 18+ richtet sich an alle, die gerne unsere Kletterwand in der Rumold-Sporthalle in Rommelshausen unentgeltlich nutzen wollen. Die Jugendgruppe kümmert sich um Kinder und Heranwachsende von 10–17 Jahren. Sie treffen sich im Klettergarten in Stetten, zum Schwimmen und allem, was den Kids Spaß macht. Dabei vergessen wir alle nicht, den Natur- und Umweltschutz zu berücksichtigen. Wir versuchen, die Touren und Ausfahrten umweltfreundlich mit der Bahn, mit dem Bus und zumindest in Fahrgemeinschaften durchzuführen.

Website

<https://www.alpenverein-schwaben.de/bezirksgruppen/rem-s-murr/>

Tourenprogramm

Das jährliche Tourenprogramm wird mit der 1. Ausgabe von Schwaben Alpin an alle Mitglieder verschickt. Es kann aber auch im Internet unter <https://www.alpenverein-schwaben.de/bezirksgruppen/rem-s-murr/veranstaltungen/> eingesehen werden.

Leiter der Gruppe

Hermann Ritter
Bahnhofstraße 79, 71384 Weinstadt
Mobil 0160 8345103, ritter.hermann@gmx.de

Untergruppen

Hochtourengruppe: Gerhard Knorr,
Telefon 0711 575960, gerhardknorr@t-online.e
und Andreas Scharf, Telefon 0711 9078975,
scharfandreas@gmx.de

Bergwandergruppe: Stellvertreter Hans Schneider,
Telefon 07151 610393, hansschneider51@gmx.de

Klettertreff 18+: Stefan Mayer,
Telefon 07151 9849084, stefanmayer@hotmail.de

Jugendleiter: Marcel Lehmann, Telefon 0711
5782739, marcel941@gmx.de
Daniel Cronmüller, Telefon 0711 579096,
daniel@cronmueller.de
Moritz Feuerstein
Lukas Weber

Regelmäßige Treffen

Die Hochtourengruppe und die Bergwandergruppe treffen sich regelmäßig am ersten Dienstag im Monat um 20 Uhr im Trachtenvereinsheim „Alm-rausch“ in Rommelshausen, Kelterstr. 109.

Der Klettertreff 18+ trifft sich jeden dritten Dienstag im Monat von 19:45 Uhr–21:30 Uhr in der Rumold-Sporthalle in Rommelshausen oder nach Absprache.

Die Jugendgruppen treffen sich jeweils Montag oder Dienstag von 18–20 Uhr nach Absprache.

Remstalgartenschau und Sonnenwendfeier <<<

Leichte Wanderung im Raum Beutelsbach/Kernen, Remstal mit Besuch der Gartenschau und Sonnenwendfeier.

Infos bei Hermann Ritter
ritter.hermann@gmx.de

Jubi 150s

22.6.19

>>>	Wandern
⊙	Weinstadt / Kernen (Remstal)
🚶🚶	50–100



Bergtouren in Norwegen <<<

Wir begeben uns auf anspruchsvolle Wanderungen und leichte Gletschertouren in den Bergen Norwegens.

Infos bei Hermann Ritter
ritter.hermann@gmx.de

Jubi 150t

17.8.–25.8.19

>>>	Bergwandern
⊙	Rondane-Dovre-Jotunheimen-Berge, Norwegen
🚶🚶	8



»» Rund um die Stuttgarter Hütte

Wir verbringen ein Wochenende auf der sektionseigenen Stuttgarter Hütte mit Wandern und Bergsteigen in den Lechtaler Alpen.

Infos bei Hermann Ritter
ritter.hermann@gmx.de

Jubi 150u

21.9.–22.9.19

»»	Bergwandern
⊙	Stuttgarter Hütte
🚶	20
€	SM 10 €



»» Regionalgruppe Sudeten

Die Regionalgruppe Sudeten – hervorgegangen aus der ehemaligen DAV-Sektion Sudeten durch die Verschmelzung mit der Sektion Schwaben – ist eigentlich eine überregionale Gruppe mit Mitgliedern im gesamten Bundesgebiet. Der Schwerpunkt der Aktivitäten liegt allerdings doch im Großraum Stuttgart bzw. geht von hier aus.

„Unsere“ Sudetendeutsche Hütte, die wir bei der Verschmelzung mit in die Sektion Schwaben eingebracht haben, liegt uns besonders am Herzen. Seit dem Jahresende 2017 sind die langjährigen „Schwaben-Mitglieder“ Hannes Edinger und Rainer Glöckler als Hüttenwart-Team in der Sektion für das Wohl der Hütte zuständig und koordinieren auch mit einem der Hüttenpaten, der Sektion Bad Hersfeld, die anfallenden Arbeiten auf der Hütte. Seit der Hüttensaison 2018 bewirtschaftet unser neuer nepalesischer Hüttenwirt Ang Kami Lama mit seiner Frau Pasang Ihamu Sherpa die Sudetendeutsche Hütte.

Website

<http://www.alpenverein-sudeten.de/>

Tourenprogramm

Das jährliche Tourenprogramm wird zum Vorjahresende mit der letzten Ausgabe von SUDETEN AKTIV an alle Gruppenmitglieder verschickt. Es kann aber auch im Internet unter http://www.alpenverein-sudeten.de/rgs_aktiv/rgs_programm.shtml eingesehen werden.

Teilnahmebedingungen

Alle Mitglieder der Sektion Schwaben sind bei allen unseren Veranstaltungen (deren Teilnahme i. d. R. kostenlos ist) herzlich willkommen. Anmeldung

bitte direkt und bis spätestens eine Woche vor Veranstaltungsbeginn – soweit kein anderer Anmeldeschluss angegeben ist – beim jeweiligen Veranstalter!

Leiter der Gruppe

Gerhard Wanke
Kirchstr. 26
71287 Weissach
Telefon 07044 939228
Telefax 07044 939229
gl@alpenverein-sudeten.de

Untergruppen

Familiengruppe „Die Wolpertinger“: Birke Martin, Telefon 07044 900266, fg@alpenverein-sudeten.de, Familiengruppenstammtisch: jeweils am 3. oder 4. Donnerstag im Monat von 18:00–20:00 Uhr (unterschiedliche Lokalitäten im Enzkreis)

Hütten-Arbeitswoche, Arbeitseinsätze rund um die Sudetendeutsche Hütte:

Hartmut Otto, Telefon 036922 28496

Klettern: Heinrich Dreßler, Telefon 0711 4587439

München: Dieter Schunda, Telefon 089 3119131

Senioren: Wanderungen für Ältere jeden zweiten Donnerstag im Monat im Raum Esslingen, Wolfgang Großmann, Telefon 0711 4411622

Gruppenstammtisch: sporadisch in Stuttgart, Werner Friedel, Telefon 0711 875736

90 Jahre Sudetendeutsche Hütte Bergwandern mit Hüttenübernachtung

Wandern und Bergsteigen rund um die Sudetendeutsche Hütte, Freitag: Anfahrt und Jubiläumsabend, Samstag: Aufstieg SD-Hütte, Sonntag: Möglichkeit zu verschiedenen Gipfelbesteigungen, alternativ Klettern, Montag: Rückfahrt

Voraussetzungen Hochgebirgswanderung bis zu 1100 Höhenmeter

Anreise individuelle Anfahrt mit PKW, bei entsprechender Teilnehmerzahl ist eine gemeinsame Anfahrt mit Bus denkbar.

Infos bei der Geschäftsstelle RG Sudeten
geschaeftsstelle@alpenverein-sudeten.de
 Tel 07044 93922 Fax 07044-939229

Jubi 150v

19.7.–22.7.19

»»	Bergwandern
⊙	Sudetendeutsche Hütte
🚶🚶	30–40



Riesengebirgsausfahrt

Infopapier über die Regionalgruppe Sudeten erhältlich

Voraussetzungen Für Personen mit eingeschränkter Mobilität ist diese Ausfahrt nicht geeignet.

Anreise Mit dem Bus

Infos bei der Geschäftsstelle RG Sudeten
geschaeftsstelle@alpenverein-sudeten.de
 Tel 07044 93922 Fax 07044 939229

Jubi 150w

15.9.–20.9.19

»»	Bergwandern
⊙	Riesengebirge/Tschechien
🚶🚶	30–45
€	SM 395 € / DAV 425 €





Vorträge

» Termine im Überblick

7.11.18	19.00 Uhr	Höhentrekking und Kultur in Peru, Südamerika	S-Degerloch, Alpinzentrum
20.11.18	19.00 Uhr	Bergwandern mitten im Atlantik	S-Degerloch, Alpinzentrum
24.11.18	16, 20 Uhr	European Outdoor Film Tour (Moving Adventures)	S-Liederhalle, Hegelsaal
25.11.18	16, 20 Uhr	European Outdoor Film Tour (Moving Adventures)	S-Liederhalle, Hegelsaal
29.11.18	19.00 Uhr	Kann man in der Karibik wandern?	S-Degerloch, Alpinzentrum
6.12.18	19.00 Uhr	Zauber der Dolomiten	S-Degerloch, Alpinzentrum
12.01.19	17, 20 Uhr	NEUSEELAND – Traumreise (Expedition Erde)	Reutlingen, Stadthalle
20.01.19	16, 20 Uhr	European Outdoor Film Tour (Moving Adventures)	S-Liederhalle, Mozartsaal
24.01.19	19.30 Uhr	Wilde Alpen – Sehnsuchtsberge (Expedition Erde)	Schorndorf, Künkelinhalle
27.01.19	15, 18 Uhr	Abenteuer Südsee - Entlang des pazifischen Feuergürtels in eine fremde Welt (Expedition Erde)	Scala, Ludwigsburg
3.02.19	15, 18 Uhr	Pfadfinder – Abenteuer Mountainbike (Expedition Erde)	Fellbach, Schwabenlandhalle
3.02.19	16, 20 Uhr	European Outdoor Film Tour (Moving Adventures)	S-Liederhalle, Mozartsaal
8.02.19	20.00 Uhr	Pfadfinder – Abenteuer Mountainbike (Expedition Erde)	Reutlingen, Stadthalle
10.02.19	15, 18 Uhr	Das Tier und Wir – Spektakuläre Tierreportage mit faszinierenden Naturbildern (Expedition Erde)	Scala, Ludwigsburg
14.02.19	19.30 Uhr	ISLAND – Naturwunder (Expedition Erde)	Schorndorf, Künkelinhalle
14.02.19	20.30 Uhr	Kanadische Rocky Mountains – Mutter & Tochter unterwegs im Land der Bären	Globetrotter-Filiale Stuttgart
27.02.19	19.00 Uhr	Mit Tourenski im Gepäck nach China?	S-Degerloch, Alpinzentrum
10.03.219	15, 18 Uhr	Dani Arnold: Expeditionen – Der Grenzgänger (Expedition E.)	Reutlingen, Stadthalle
12.03.19	20.00 Uhr	Banff Mountain Film Festival (Moving Adventures)	S-Liederhalle, Mozartsaal
16.03.19	20.00 Uhr	Mark Benecke – Insekten auf Leichen (Expedition Erde)	Fellbach, Schwabenlandhalle
23.03.219	16, 19 Uhr	ISLAND – Naturwunder (Expedition Erde)	Fellbach, Schwabenlandhalle
27.03.19	20.00 Uhr	Pfadfinder – Abenteuer Mountainbike (Expedition Erde)	Böblingen, SparkassenForum
8.04.19	20.00 Uhr	Banff Mountain Film Festival (Moving Adventures)	S-Liederhalle, Mozartsaal
9.04.19	20.00 Uhr	Radical Reels (Moving Adventures)	S-Liederhalle, Schillersaal
11.04.19	19.00 Uhr	Der Alpenweg – Mit dem Mountainbike von Wien nach Nizza	S-Degerloch, Alpinzentrum



EXPEDITION ERDE

ABENTEUER • EXPEDITIONEN • TRÄUME

LIVE VORTRÄGE

Packende Reportagen der Extraklasse

RABATT für
DAV Schwaben
Mitglieder

INFOS & TICKETS: www.EXPEDITION-ERDE.de

FELLBACH - SCHWABENLANDHALLE

So. 18.11.2018	Costa Rica + Pyrenäen	15+18 Uhr
So. 06.01.2019	Korsika + Norwegen	15+18 Uhr
So. 20.01.2019	Bis ans Ende der Welt	18.00 Uhr
So. 03.02.2019	Irland + Pfadfinder - Abenteuer MTB	15+18 Uhr
Sa. 16.03.2019	Dr. Mark Benecke	20.00 Uhr
Sa. 23.03.2019	Island + Mit dem MTB um die Welt	16+19 Uhr

REUTLINGEN - STADTHALLE

Sa. 12.01.2019	Weltreise mit Kind + Neuseeland	17+20 Uhr
Sa. 19.01.2019	Irland + Anden - 7.000 km Südamerika	17+20 Uhr
Fr. 08.02.2019	Pfadfinder - Abenteuer MTB	20.00 Uhr
So. 10.03.2019	Island + Dani Arnold - Der Grenzgänger	15+18 Uhr

LUDWIGSBURG - SCALA

So. 04.11.2018	Island + Patagonien	15+18 Uhr
So. 13.01.2019	Weltreise mit Kind + Costa Rica	15+18 Uhr
So. 27.01.2019	Abenteuer Südsee + Rad ab	15+18 Uhr
So. 10.02.2018	Das Tier und Wir	15+18 Uhr
Do. 21.02.2019	Fernost und Fernwest Weltreise	20.00 Uhr
Fr. 29.03.2019	Dani Arnold - Expedition, Der Grenzgänger	20.00 Uhr

BÖBLINGEN - SPARKASSENFORUM

Do. 10.01.2019	Anden - 7.000 km durch Südamerika	20.00 Uhr
Mi. 27.03.2019	Pfadfinder - Abenteuer MTB	20.00 Uhr

SCHORNDORF - BARBARA-KÜNKELIN-HALLE

Do. 24.01.2019	Wilde Alpen - Sehnsuchtsberge	19.30 Uhr
Do. 14.02.2019	Island - Naturwunder	19.30 Uhr





07.11.18, 19:00 Uhr, Einlass 18:30 Uhr

» Höhentrekking und Kultur in Peru, Südamerika

Bildervortrag von Wolfgang Arnoldt

Die ältesten Kulturen der Zivilisation Amerikas, das Inkareich, die Verschmelzung der Kultur der Inka mit der spanischen Welt. Abendländische, orientalische und afrikanische Einflüsse. Wüsten, hohe Andenberge, Wälder und das Meer. Exotische Landschaften, eine üppige Flora und Fauna sowie eine reiche kulturelle Tradition – all das ist Peru.

Lassen Sie sich bei einer Bilder-Rundreise von Lima über Cusco – Machu Pichu – Titicacasee – Colca Canyon – Arequipa und zurück sowie bei der Erwanderung der Vulkanberge Misti und Chachani davon überzeugen.

AlpinZentrum, Georgiiweg 5, Stuttgart

Eintritt: 4 €; für Mitglieder der Sektion Schwaben, Schüler und Behinderte 2 €. Dauer: 2h inkl. Pause

29.11.18, 19:00 Uhr, Einlass 18:30 Uhr


» Kann man in der Karibik wandern?

Bildervortrag von Nicola Stein

Karibik – das klingt nach Palmenstränden und türkisblauem Wasser. Das Klischee ist berechtigt, aber viele der Inseln sind vulkanischen Ursprungs und bieten darüber hinaus interessante Wanderungen durch dichten Dschungel, zu verwunschenen Wasserfällen, kochenden Kraterseen und auf steile Gipfel. Nach der Tour kann man an besagtem Palmenstrand wunderbar entspannen. Ich habe diese Kombination auf die Spitze getrieben und eine DAV-Gruppe auf eine Segel- und Wanderreise zu den Inseln über dem Winde mitgenommen. Nach Wanderungen auf Dominica segelten wir mit einem Katamaran von St. Lucia über St. Vincent und die Grenadinen bis nach Grenada und erwanderten die Inseln unterwegs. Kann man in der Karibik wandern? Man kann! Und es lohnt sich!

AlpinZentrum, Georgiiweg 5, Stuttgart

Eintritt: 4 €; für Mitglieder der Sektion Schwaben, Schüler und Behinderte 2 €. Dauer: 2h inkl. Pause



20.11.18, 19:00 Uhr, Einlass 18:30 Uhr

» Bergwanderungen mitten im Atlantik – die Azoren

Bildervortrag von Dr. Jörg Stein

Die Azoren sind als Wanderziel in Deutschland nur wenig bekannt. Dennoch bieten die neun Inseln eine fantastische Natur: mit dem Pico (2351 m) den höchsten Gipfel Portugals, steile Basaltklippen, Vulkantrichter und ein omnipräsentes Grün. Der Vortrag gibt einen Überblick über die vielen Tourenmöglichkeiten in diesem westlichsten Teil Europas.

AlpinZentrum, Georgiiweg 5, Stuttgart

Eintritt: 4 €; für Mitglieder der Sektion Schwaben, Schüler und Behinderte 2 €. Dauer: 1,5h inkl. Pause

06.12.18, 19:00 Uhr, Einlass 18:30 Uhr


» Zauber der Dolomiten

Bildervortrag von Gerhard Albrecht

Unter diesem vielversprechenden Titel präsentiert Hobbyfotograf Gerhard Albrecht mit seinen Bildern den Festsaal der Alpen in seinem Vortrag emotional und mit ganz persönlichen Eindrücken. Zunächst locken die klingenden Namen die Drei Zinnen, Tofana und Cinque Torre. Eine Durchquerung am Bergmassiv Sorapiss auf einem Klettersteig führt vorbei am schönsten See der Dolomiten. Dann werden südlich von Cortina d'Ampezzo in der Provinz Belluno ausgetretene Pfade verlassen. Die einsame Palagruppe ist auch heute noch ein Geheimtipp für Wander- und Klettertouren. Ein weiteres Highlight bietet die Civetta, ein Dreitausender mit sehr urigen Klettersteigen, wo für Bergfreunde alle Berg- und Fototräume wahr werden. Insbesondere die herbstlichen Impressionen an goldenen Oktobertagen machen die Dolomiten zu einem zauberhaften Festsaal und bieten ein Bergsteigen der besonderen Art.

AlpinZentrum, Georgiiweg 5, Stuttgart

Eintritt: 4 €; für Mitglieder der Sektion Schwaben, Schüler und Behinderte 2 €. Dauer: 2h inkl. Pause



OUTDOORTICKET

DAS TICKETPORTAL FÜR OUTDOORFANS

PRODUCED BY
moving
MEDIA adventures

MAMMUT/GORE-TEX: EUROPEAN OUTDOOR FILM TOUR 18/19

STUTT GART

LIEDERHALLE:
24./25.11.2018

HEGELSAAL 16:00 UND 20:00 UHR

20.01.2019

MOZARTSAAL | 16:00 UND 20:00 UHR

03.02.2019

MOZARTSAAL | 16:00 UND 20:00 UHR

www.eoft.eu



Adam Odrar © Dieter Deventer

**JETZT
TICKETS
SICHERN!**

DIE WELTBESTEN KLETTERFILME IN FULL-HD

REEL ROCK 13

präsentiert von
Globetrotter

STUTT GART
14.11.2018

20:00 UHR
SSB-VERANSTALTUNGS-
ZENTRUM WALDAUPARK

VERGÜNSTIGTE TICKETS
für DAV-Mitglieder!



PRESENTED BY **moving**
MEDIA adventures

Foto: © Jimmy Chin

BERGE¹⁵⁰

DIE JUBILÄUMS-FILMTOUR DES
DEUTSCHEN ALPENVEREINS

08.02.2019 STUTT GART
SSB-VERANSTALTUNGSZENTRUM
WALDAUPARK | 20:00 UHR

VERGÜNSTIGTE TICKETS
für DAV-Mitglieder!

DAV
Deutscher Alpenverein

PRESENTED BY **moving**
MEDIA adventures

Foto: © Fotohaus Heimhuber

AB FEBRUAR 2019 AUF TOUR

PRÄSENTIERT VON
VAUDE



BANFF^{CENTRE}
MOUNTAIN
FILM FESTIVAL
WORLD TOUR

VERGÜNSTIGTE TICKETS
für DAV-Mitglieder!



PRESENTED BY **moving**
MEDIA adventures

INFOS, TRAILER, TERMINE UND TICKETS UNTER WWW.OUTDOOR-TICKET.NET



14.02.19, 20:30 Uhr, Einlass 20:00 Uhr

» Kanadische Rocky Mountains – Mutter & Tochter im Land der Bären

Bildervortrag von Verena Schmidt

Weil hier Bären und Pumas überleben dürfen, weil Wildfeuer gewünscht sind, weil bizarre Orchideen fast das ewige Eis berühren und mystischer Regenwald von kristallklaren Gletscherbächen ge-

nährt wird, weil nicht jeder Gipfel von einem Liftrestaurant besetzt ist und weil nicht jede Baumlawine auf den Pfaden sofort geräumt wird, genau deshalb sind die kanadischen Rocky Mountains eine außergewöhnliche Spielwiese für Abenteuer in jedem Umfang. Dieser Vortrag erzählt, was passiert, wenn eine langjährige Studienreiseleiterin nach dem Tode ihres Partners sich gemeinsam mit ihrer damals 13-jährigen Tochter zu einem Projekt aufmacht, die wilden Berge und Täler im Westen Kanadas intensiv zu erkunden. Gespickt mit Touren, regionalen Besonderheiten und hilfreichen Tipps wird bildhaft erzählt, was geschieht, wenn sie monatelang am Stück in dieser atemberaubenden Wildnis wandern, trekken, fotografieren, Daten sammeln, Tracks aufzeichnen, Touren beschreiben, stets draußen sind, stets unterwegs.

Globetrotter Stuttgart, Tübinger Straße 11

Eintritt: 8 € AK / 6 € VVK; 6 € AK / 4 € VVK für Mitglieder der Sektion oder Inhaber Globetrotter-Card. Dauer: 2h inkl. Pause

27.02.19, 19:00 Uhr, Einlass 18:30 Uhr

» Mit Tourenski im Gepäck nach China?

Bildervortrag von Angela Böbel

Muztagh Ata 7546 m – Besteigung des „Vaters der Eisberge“ mit Ski. Schon die Anreise ist spannend: Durch die Gebirge Kirgistans nach China zur Karawanen-Stadt Kashgar, dem Knotenpunkt der Seidenstraße am Rande der Taklamakan-Wüste. Endlose Weiten der Landschaft. Interessante Tiere und Pflanzen. Begegnungen mit Menschen, die ganz anders leben als wir es gewohnt sind. Weiter geht die Fahrt auf dem Karakorum-Highway zum Fuße des Muztagh Ata. Nun tragen Kamele die Skiausrüstung bis ins Basislager. Die Besteigungssaison hat noch nicht begonnen. Der Berg gehört uns noch allein. Dafür kämpfen wir mit Wetter und Schnee. Der Aufstieg ist anstrengend. Immer wieder entschädigen uns überwältigende Ausblicke. Wir sind ein bunt zusammengewürfeltes internationales Bergsteiger-Team. Werden alle den Gipfel erreichen?

AlpinZentrum, Georgiiweg 5, Stuttgart

Eintritt frei, Spenden für Projekte der Referentin erbeten.

Dauer: 1,5h inkl. Pause



11.04.19, 19:00 Uhr, Einlass 18:30 Uhr

» Der Alpenweg – mit dem Mountainbike von Wien nach Nizza

Bildervortrag von Joachim Vogel

Eine geführte Alpenvereinstour mit dem Mountainbike entlang des gesamten Alpenhauptkamms. Durch 5 Länder, über 144 Pässe, 2690 km und 98 000 Höhenmeter. Geht das überhaupt? Kaum ein anderes Gebiet auf der Erde bietet auf so kleinem Raum eine solche Fülle an Landschaften und Kulturen. Deswegen fiel die Wahl nicht etwa auf die kürzeste Strecke, sondern auf die, die möglichst viele Highlights miteinander verbindet. Der Vortrag berichtet davon, wie man die unendlich vielen Highlights zwischen Wien und Nizza „auf die Reihe“ bekommt, wie man die Tour für die „normal arbeitende Bevölkerung“ und „gut trainierte Mountainbiker“ erlebbar machen kann, und davon, was die Teilnehmer auf den 7 bisherigen Etappen gemeinsam erlebt haben. Und wer weiß, vielleicht ist der/die eine oder andere Zuhörer/in beim großen Finale im Juni 2019 dabei? Da geht es von Sestriere mit einem Feuerwerk aus hochalpinen Übergängen, alten Militärstraßen und spektakulären Singletrails durch die Westalpen, um pünktlich zum 150-jährigen Bestehen unserer Sektion in Nizza anzukommen.

AlpinZentrum, Georgiiweg 5, Stuttgart

Eintritt: 4 €; für Mitglieder der Sektion Schwaben, Schüler und Behinderte 2 €. Dauer: 2h inkl. Pause





Erleben Sie die Hütten und Hüttenrunden der Sektion Schwaben

- »» Silvretta-Runde mit Jamtalhütte
- »» Glockner-Runde mit Sudetendeutscher Hütte
- »» Lechquellen-Runde mit Stuttgarter Hütte
- »» Karwendel-Höhenweg mit Hallerangerhaus
- »» Informationen unter www.alpenverein-schwaben.de/huetten und www.alpenvereinaktiv.com



Jamtalhütte, Tel. 0043 5443 8408



Hallerangerhaus, Tel. 0043 720 347028



Sudetendeutsche Hütte, Tel. 0043 720 347802




Stuttgarter Hütte, Tel. 0043 676 7580250



UNSERE SCHÖNSTEN REISEN WELTWEIT



JETZT DIE NEUEN KATALOGE ANFORDERN!



TRAININGS- UND TIEFSCHNEEKURS AM PITZTALER GLETSCHER FÜR EINSTEIGER

ÖSTERREICH

Piste war gestern – Tiefschnee ist heute! Ihr vielleicht lang gehegter Wunsch kann in diesem Skiwinter in Erfüllung gehen: weg von der Piste – hinein in den Tiefschnee. Auf Tirols höchstem Gletscher mit Liftanlagen bis auf 3440 Meter erhalten Sie die skifahrerischen Grundlagen. Der Start in eine neue Dimension des Skifahrens und für sportliche Pisten-skifahrer eventuell der erste Schritt zum Skitourengehen! Abends erholen Sie sich im Vier-Sterne-Superior-Wellnesshotel Vier Jahreszeiten in Mandarfen. Das Hotel ist großzügig gestaltet mit einem 1300 m² großen Wellnessbereich. Auch kulinarisch bleiben beim Frühstücksbuffet und beim Fünf-Gang-Abendmenü keine Wünsche offen.

Programm für Fortgeschrittene: www.davsc.de/TKFPIZ

Technik Abfahrt ▲▲▲▲▲ **Kondition** ▲▲▲▲▲

Staatlich geprüfter Berg- und Skiführer • 3 oder 4 × Hotel****S • 3 oder 4 × Halbpension mit Tourentee • 3- oder 4-Tage-Skipass • Leihhausrüstung: Skitourenausrüstung von Dynafit, LVS-Gerät, Schaufel, Sonde • Versicherungen*

4* oder 5 Tage | 5 – 8 Teilnehmer

Termine: 22.11.* | 25.11. | 06.12.* | 16.12.2018

Persönliche Beratung: +49 89 642 40-194

ab € 830,-

www.davsc.de/TKFPIZ



GRUNKURS EISKLETTERN IM SELLRAIN – BEI DEN „HÄNGENDEN GÄRTEN“

ÖSTERREICH

Für grundlegende Ausbildungseinheiten in der aufregenden Spezialdisziplin Steileisklettern bietet das Tiroler Sellraintal optimale Bedingungen. Die meisten Eiszälle sind im leichten bis mittleren Schwierigkeitsbereich einzuordnen. Geübt werden die speziellen Klettertechniken im Steileis, wie Frontalzackentechnik und Setzen der Eisgeräte, Sicherungstechniken und Standplatzbau. Wenn die Technik sitzt, gibt der „Easy Afternoon“ ein lohnendes Ziel ab. Dazu kennen unsere Bergführer noch den einen oder anderen unbekannten Fall. Einsteiger erhalten in diesem Kurs eine Grundlagenausbildung zur selbstständigen Begehung leichter Eiszälle, erstes Klettern in eigenen Seilschaften ist das Ziel. Der Alpengasthof Praxmar im Sellrain ist das ideale Basecamp dafür.

Technik ▲▲▲▲▲ **Kondition** ▲▲▲▲▲

Staatlich geprüfter Berg- und Skiführer • 4 × Gasthaus • 4 × Halbpension mit Tourentee • Leihhausrüstung: Eiskletterausrüstung, LVS-Gerät, Schaufel, Sonde • Versicherungen*

5 Tage | 4 – 6 Teilnehmer

Termine: 28.12.2018 und 02.01. | 16.01. | 30.01. | 06.02. | 13.02.2019

Persönliche Beratung: +49 89 642 40-194

ab € 760,-

www.davsc.de/EKELUS



TIEFSCHNEETRÄUME IN DAVOS: FREERIDE-SPASS IM POWDER-PARADIES ZUM

SCHWEIZ

Low Budget und Davos, das widerspricht sich – eigentlich. Das funktionelle St. Joseph's House ist idealer Stützpunkt für Freerider, die das Powder-Paradies Davos erleben wollen, ohne Fünf-Sterne-Tarife zu bezahlen. Vom berühmten Weißfluhjoch, 2843 m, bis zum Rinerhorn, 2528 m, sind gut ein halbes Dutzend völlig eigenständiger Skiregionen mit traumhaften Tiefschneerevieren angesiedelt. Die großzügigen Hänge unter dem Jakobshorn, 2590 m, sind vor allem bei Freeridern sehr beliebt. Ihr Skipass ist in der gesamten Skiregion Davos Klosters gültig. Ihr Berg- und Skiführer kennt die Top-Plätze mit den besten Schneeverhältnissen. Sehr begehrt: Silvester in den Bergen.

Technik Aufstieg ▲▲▲▲▲ **Technik Abfahrt** ▲▲▲▲▲

Kondition Abfahrt ▲▲▲▲▲

Staatlich geprüfter Berg- und Skiführer • 4 oder 5 × Hotel • 4 oder 5 × Halbpension • 4- oder 5-Tage-Skipass • Leihhausrüstung: ABS-Rucksack, LVS-Gerät, Schaufel, Sonde • Versicherungen*

5* oder 6 Tage | 4 – 8 Teilnehmer

Termine: 27.12.2018 und 02.01.* | 13.01.* | 27.01.* | 17.02. | 17.03.2019

Persönliche Beratung: +49 89 642 40-194

ab € 795,-

www.davsc.de/SPDAV



LVS-TRAINING BASIC – DAV SUMMIT CLUB & ORTOVOX SAFETY ACADEMY

ÖSTERREICH

Ein Muss für jeden Wintersportler, der sich im ungesicherten alpinen Gelände bewegt, ob als Skitourengeher, Snowboardfahrer oder Schneeschuhgeher. Dieser Trainingstag gibt erste Einblicke zur Einschätzung des Risikos und zur Vermeidung eines Lawinenunfalls. Dazu gehört das richtige Equipment, aber auch das Wissen um die richtige Anwendung. ORTOVOX und die Staatlich geprüften Bergführer des DAV Summit Club fungieren als Kompetenzteam. Im Bereich der Grubigsteinbahn, 2025 m, üben Sie abseits der Pisten ungestört vom Skibetrieb und entwickeln ein ganz neues „Gefühl für Schnee“.



Staatlich geprüfter Berg- und Skiführer • Leihusrüstung: LVS-Gerät, Schaufel, Sonde • Versicherungen*

1 Tag | 6 – 10 Teilnehmer

ab € 70,—

Termine: 26.12.2018 und 06.01. | 13.01. | 20.01. | 27.01. |

03.02. | 10.02. | 17.02. | 24.02. | 03.03. | 10.03. | 17.03. | 24.03. | 31.03.2019

Persönliche Beratung: +49 89 642 40-194

www.davsc.de/TVSEC



KOMBINIERTER TIEFSCHNEE- UND SKITOURENKURS

ÖSTERREICH

Wenige Skiorte in den Alpen sind so berühmt wie Ischgl – ein Ort und Skigebiet der Superlative! Die Idalpe ein Synonym für Events im Schnee mit weltberühmten Stars. Das ist die eine Seite von Ischgl. Die andere Seite ist das ruhigere Tourengebiet um die Heidelberger Hütte im hintersten Fimbartal, mit einer perfekten Anbindung an das Ischgl Ski-gebiet. Für die Skitrainingstage nutzen wir die Infrastruktur des Skigebiets, das perfekte Pisten und Skivarianten bietet, und ziehen uns am Abend in unser Refugium auf 2264 Metern zurück. Auch im Tourengebiet gibt es ein reiches Betätigungsfeld: Larainferner Spitze, 3009 m, und Piz Davo Lais, 3027 m. Die besonders freundlich geführte Hütte verfügt über geräumige Vierbettzimmer und Etagenduschen.

Technik Abfahrt ▲▲▲▲▲ **Kondition** ▲▲▲▲▲

Staatlich geprüfter Berg- und Skiführer • 6 × Hütte (Vierbettzimmer) • 6 × Halbpension mit Tourentee und Tourenbrot • Auffahrt am Anreisetag • Gepäcktransport am Abreisetag • Leihusrüstung: LVS-Gerät, Schaufel, Sonde • Versicherungen*

7 Tage | 4 – 8 Teilnehmer

ab € 860,—

Termine: 26.12.2018 und 06.01. | 13.01. | 20.01. | 27.01. | 03.02. |

10.02. | 17.02. | 24.02. | 03.03. | 10.03. | 17.03. | 24.03. | 31.03. | 07.04. | 14.04.2019

Persönliche Beratung: +49 89 642 40-194

www.davsc.de/KTHE



GRUNDKURS SKITOUREN IN DER SILVRETTA FÜR GUTE TIEFSCHNEEFAHRER

ÖSTERREICH

Für gute Tiefschneefahrer ist die praxisorientierte Skitourenausbildung in der Silvretta das richtige Programm, um persönliches Können weiter zu steigern. „Learning by doing“ ist das Motto der Ausbildungstage. Insgesamt können im Laufe der Woche bis zu fünf Ski-Dreitausender, z. B. Hintere Jamspitze, 3156 m, Augstenberg, 3228 m, oder Haagspitze, 3029 m, bestiegen werden. Ihr Stützpunkt ist die komfortable Jamtalhütte mit Unterbringung in Mehrbett- oder Zweibettzimmern.

Technik Aufstieg ▲▲▲▲▲ **Technik Abfahrt** ▲▲▲▲▲

Kondition ▲▲▲▲▲

Staatlich geprüfter Berg- und Skiführer • 6 × Hütte • 6 × Halbpension mit Tourentee und Tourenbrot • Auffahrt am Anreisetag • Gepäcktransport am Abreisetag • Leihusrüstung: Skitourenausrüstung von Dynafit, LVS-Gerät, Schaufel, Sonde, Gletscherausrüstung • Versicherungen*

7 Tage | 4 – 8 Teilnehmer

ab € 875,—

Termine: 17.02. | 24.02. | 03.03. | 10.03. | 17.03. | 24.03. |

31.03. | 07.04. | 14.04. | 21.04.2019

Persönliche Beratung: +49 89 642 40-194

www.davsc.de/TSJAM



SKITOUREN IN DEN BRENNERBERGEN IM SCHMIRN- UND VALSERTAL

ÖSTERREICH

Schmirn- und Valsertal sind Seitentäler des Wipptals und gehören zu den westlichen Zillertaler Alpen. Trotz der nahen Brennerautobahn hat sich hier ein naturnaher Wintertourismus im besten Sinne entwickelt. Das Bergsteigerdorf St. Jodok, 1127 m, ist der Knotenpunkt beider Täler. Auch dieser Ort hat sich seine Ursprünglichkeit bewahrt und ist ein idealer Ausgangsort für die geplanten Skitouren. Die Anstiege liegen zwischen 800 und 1200 Höhenmetern und führen auf Vennspitze, 2390 m, Gammerspitze, 2537 m, Blaser, 2241 m, Silleskogel, 2418 m, und Hohen Napf, 2247 m. Das Bergsteigerhotel Lamm ist ein Traditions- und gastfreundlicher Atmosphäre.

Technik Aufstieg ▲▲▲▲▲ **Technik Abfahrt** ▲▲▲▲▲

Kondition ▲▲▲▲▲

Staatlich geprüfter Berg- und Skiführer • 5 × Hotel**** • 5 × Halbpension mit Tourentee • Leihusrüstung: LVS-Gerät, Schaufel, Sonde • Versicherungen*

6 Tage | 5 – 8 Teilnehmer

ab € 890,—

Termine: 27.01. | 03.02. | 17.02. | 17.03. | 24.03.2019

Persönliche Beratung: +49 89 642 40-194

www.davsc.de/SJHODOK



GENUSS-SCHNEESCHUH- WANDERUNGEN IM KLEINWALSERTAL

ÖSTERREICH

Der Name Kleinwalsertal leitet sich von den Walsern ab, die im 13. Jahrhundert aus dem Wallis hierher gezogen sind. Es wird fast vollständig von den hohen Bergen der Allgäuer Alpen umschlossen. Für viele Urlauber hat das Allgäu eine magische Anziehungskraft. Lassen Sie sich auf unseren Genuss-Schneeschuhwanderungen von dieser Magie anstecken. Zentral gelegen am Talbeginn, sind die Gottesacker-Panoramatour am Hohen Ifen, die Wanderung zum Gerachsattel, 1752 m, und das Söllereck, 1706 m. Eine Rundtour zur Ochsenhofer Scharte, 1850 m, startet von Baad im hintersten Kleinwalsertal, das bequem mit dem Skibus erreicht wird. Nach den Touren erholen Sie sich in Haller's Posthotel, einem Vier-Sterne-Haus mit großzügigen Zimmern und einem gediegenen Wellnessbereich.

Technik ▲▲▲▲▲ **Kondition** ▲▲▲▲▲

Staatlich geprüfter Berg- und Skiführer • 6 × Hotel**** • 6 × Halbpension mit Touren-tee • Transfers mit öffentlichen Verkehrsmitteln • Leihhausrüstung: Schneeschuhe, Stöcke, LVS-Gerät, Schaufel, Sonde • Versicherungen*

7 Tage | 6 – 10 Teilnehmer

Termine: 27.01. | 10.03. | 24.03.2019

Persönliche Beratung: +49 89 642 40-194

ab € 1190,—

www.davsc.de/SESWHALL



SCHNEESCHUHWANDERUNGEN IM NATURBELASSENEN OBERNBERGTAL

ÖSTERREICH

Den Brenner kennen die meisten nur vom Vorbeifahren. Dabei sind die Seitentäler rechts und links der Brennerautobahn durchaus einen Besuch wert. Wer eine stille und naturnahe Umgebung liebt, ist im Obernbergtal genau richtig. Das Tal zweigt bei Gries am Brenner nach Südwesten ab. Mittendrin wartet die gastliche Unterkunft Almis Berghotel. Ein Drei-Sterne-Haus, das sich ganz auf Berggänger eingestellt hat: gemütliche Zimmer, Panoramasauna mit Blick auf die gewaltigen Tribulaune, leckeres Wahlmenü am Abend, auch für Vegetarier und Veganer. Viele Schneeschuhtouren beginnen und enden direkt an der Haustür. Fünf Zweitausender sind geplant, der höchste ist der Grubenkopf, 2337 m. Die Gehzeiten liegen bei durchschnittlich sechs Stunden. Unser Tipp: stimmungsvolle Tiroler Weihnacht in Almis Berghotel!

Technik ▲▲▲▲▲ **Kondition** ▲▲▲▲▲

Staatlich geprüfter Berg- und Skiführer • 6 × Hotel*** • 6 × Halbpension mit Tourentee • Leihhausrüstung: Schneeschuhe, Stöcke, LVS-Gerät, Schaufel, Sonde • Versicherungen*

7 Tage | 5 – 10 Teilnehmer

Termine: 23.12. | 30.12.2018 und 06.01. | 03.02. | 17.02. | 03.03. | 17.03. | 24.03.2019

Persönliche Beratung: +49 89 642 40-194

ab € 850,—

www.davsc.de/SWHBREN



SCHNEESCHUHWANDERUNGEN AM KREUZBERGPASS, SEXTENER DOLOMITEN

ITALIEN

Der Kreuzbergpass am Ende des Sextentals liegt auf 1636 Meter Höhe und bildet den Übergang von Südtirol nach Venetien. An seinem Scheitelpunkt liegt das Vier-Sterne-Hotel Kreuzbergpass in fantastischer Lage unterhalb der Felswände der Sextener Dolomiten. Das familiär geführte Haus mit großzügigen Zimmern besteht aus dem Haupthaus und der Dependence, in der sich auch der Spa-Bereich mit Außensauna befindet. Die Gourmetküche bietet Spezialitäten aus Südtirol und Italien. Direkt vom Haus oder mit kurzen Transfers starten die täglichen Touren, die zu urigen Almen, auf das Roteck, 2390 m, und den Burgstall, 2120 m, führen sowie ins Valgrande in der Provinz Belluno mit dem höchstgelegenen Kurort Italiens. Aber natürlich darf auch eine Tour zu den legendären Drei Zinnen und der Drei-Zinnen-Hütte, 2405 m, nicht fehlen. Der Heilige Abend wird besonders zelebriert.

Technik ▲▲▲▲▲ **Kondition** ▲▲▲▲▲

Staatlich geprüfter Berg- und Skiführer • 6 × Hotel • 6 × Halbpension mit Touren-tee • Transfers lt. Programm • Leihhausrüstung: Schneeschuhe, Skistöcke, LVS-Gerät, Schaufel, Sonde • Versicherungen*

7 Tage | 5 – 10 Teilnehmer

Termine: 23.12.2018 und 27.01. | 03.02. | 10.02. | 24.02. | 10.03. | 17.03.2019

Persönliche Beratung: +49 89 642 40-194

ab € 980,—

www.davsc.de/SWHKREUZ



VIERTAUSENDER-BESTEIGUNG MIT SCHNEESCHUHEN

ITALIEN

Eine hochalpine Woche für passionierte Schneeschuhgeher mit entsprechender Erfahrung: Nicht weniger als vier Viertausender stehen auf dem Tourenprogramm! Start zum Eingehen und zur Höhenanpassung ist am Rifugio Emanuele mit Besteigung von La Tresenta, 3609 m, und Gran Paradiso, 4061 m. Anschließend Wechsel hinüber zum gewaltigen Monte-Rosa-Massiv und zur in 3647 Meter Höhe liegenden Gnifettihütte. Vincent-Pyramide, 4215 m, und Ludwigshöhe, 4341 m, sind die ersten Gipfel von diesem hoch gelegenen Basislager aus. Zum Abschluss dann die Signalkuppe, 4554 m – ein absoluter Top-Gipfel für jeden Schneeschuhbergsteiger.

Technik ▲▲▲▲▲ **Kondition** ▲▲▲▲▲

Staatlich geprüfter Berg- und Skiführer • komplette Organisation und Reservierungen lt. Programm • Versicherungen*

7 Tage | 4 – 6 Teilnehmer

Termine: 18.03. | 25.03. | 03.04. | 08.04. | 14.04. | 28.04.2019

Persönliche Beratung: +49 89 642 40-194

ab € 945,—

www.davsc.de/SWDROS



HOCHTOURENTRAINING MIT BESTEIGUNG DES GROSSGLOCKNERS, 3798 m

ITALIEN

Unser Hochtourentraining ist weder klassische Ausbildungs- noch klassische Hochtourenwoche. Hier werden Sie durch systematische Ausbildungsschritte auf die geplante Besteigung des Großglockners zum Ende der Woche vorbereitet. Die Hohen Tauern sind das ideale Trainingsgelände für routinierte Bergwanderer, die ihr Können auf Fels und Eis erweitern wollen: Die Pasterze mit mehr als acht Kilometern der längste Gletscher der Ostalpen bietet perfektes Gelände für das Gehen mit Pickel und Steigeisen. Trittsicherheit, Anseiltechnik, das alles braucht man für den Großglockner, 3798 m, den höchsten Berg Österreichs. Gut erreichbarer Stützpunkt ist das komfortable Glocknerhaus an der Großglockner-Hochalpenstraße.

Technik ▲▲▲▲▲ **Kondition** ▲▲▲▲▲

Staatlich geprüfter Berg- und Skiführer • 5 × Berggasthaus, 1 × Hütte • 6 × Halbpension mit Tourentee • Zusatzbergführer für Großglockner • Leihusrüstung: Gletscherausrüstung • Versicherungen*

7 Tage | 3 – 6 Teilnehmer

ab € 1050,–

Termine: 23.06. | 30.06. | 07.07. | 14.07. | 21.07. | 28.07. | 04.08. | 18.08. | 25.08. | 08.09.2019

Persönliche Beratung: +49 89 642 40-194

www.davsc.de/HOTGRO



GLETSCHERTOUREN FÜR EINSTEIGER IM WALLIS MIT BESTEIGUNG DES BISHORN, 4153 m

SCHWEIZ

Ein Tourenprogramm für Einsteiger, da, wo die Alpen am höchsten sind – in den Westalpen. Zwischen dem unverbauten Turtmantal und dem ruhigen Val d'Anniviers erheben sich berühmte Viertausender in der großartigen Gletscherlandschaft des Wallis. Die ersten drei Nächte verbringen wir in der gemütlichen Turtmannhütte, 2519 m, in perfekter Lage über dem Gletscher. Das Barrhorn, 3610 m, gilt als höchster „Wandergipfel“ der Schweiz. Ein intensiver Gletschertag auf dem Brunegg-Gletscher mit Übungen im Steigeisengehen ist die optimale Vorbereitung auf den nächsten Tag. Über die Eisströme des Brunegg- und des Turtmann-Gletschers erfolgt der Wechsel zur Tracuthütte, 3256 m. Hier wartet das große Finale der Woche: das Bishorn, 4153 m – vielleicht Ihr erster Viertausender! Eine Besteigung ganz ohne Seilbahnhilfe, „by fair means“, wie die Experten sagen.

Technik ▲▲▲▲▲ **Kondition** ▲▲▲▲▲

Staatlich geprüfter Berg- und Skiführer • Leihusrüstung: Gletscherausrüstung • komplette Organisation und Reservierungen lt. Programm • Versicherungen*

6 Tage | 4 – 5 Teilnehmer

ab € 825,–

Termine: 23.06. | 30.06. | 07.07. | 14.07. | 28.07. | 04.08. | 11.08. | 18.08. | 01.09.2019

Persönliche Beratung: +49 89 642 40-194

www.davsc.de/HTTU



BERGWANDERUNGEN FÜR DREITAUSENDER-SAMMLER IM ORTLER

ITALIEN

Die Zufallhütte befindet sich am Ende des Martelltals, einem Seitental vom Vinschgau in Südtirol. Neben seiner landschaftlichen Schönheit hat das Tal noch eine weitere Besonderheit zu bieten: den Anbau von Erdbeeren, was auf dieser Meereshöhe weltweit einmalig ist. Also unbedingt probieren – die Erntezeit dauert von Juni bis September! Die Zufallhütte ist nicht per Zufall, sondern durch langjährige vertrauensvolle Zusammenarbeit ein bewährter Partner des DAV Summit Club. Sie thront auf einer Aussichtskanzel auf 2264 Metern und ist gemütlich in einer Stunde zu erreichen. Hier stehen Wander-Dreitausender Spalier: Vordere Rothspitze, 3031 m, Hintere Schöntaufspitze, 3325 m, Eissee-Spitze, 3230 m, und Madritschspitze, 3265 m. Grandios: das Top-Ziel Cima Marmotta, 3330 m, ganz nahe am Cevedale.

Technik ▲▲▲▲▲ **Kondition** ▲▲▲▲▲

Bergführer • 6 × Hütte • 6 × Halbpension mit Tourentee und Tourenbrot • Gepäcktransport zur Hütte und zurück • Leihusrüstung: Gletscherausrüstung • Versicherungen*

7 Tage | 6 – 10 Teilnehmer

ab € 630,–

Termine: 30.06. | 14.07. | 21.07. | 04.08. | 18.08. | 25.08. | 15.09. | 22.09. | 29.09.2019

Persönliche Beratung: +49 89 642 40-194

www.davsc.de/HRZUF



ALPENÜBERQUERUNG VOM KÖNIGSSEE ZU DEN DREI ZINNEN

DEUTSCHLAND | ÖSTERREICH | ITALIEN

Sie wird immer beliebter und macht dem viel besuchten E5 richtig Konkurrenz. Kein Wunder, denn diese Alpenüberquerung beginnt mit einer Schifffahrt über den berühmten Königssee – einer der vielen Höhepunkte dieser abwechslungsreichen Wanderwoche. Es folgt die Überquerung des Steinernen Meeres. Zu Füßen des höchsten Berges Österreichs wird das Gelände alpiner. Über den aussichtsreichen Wiener Höhenweg geht es hinüber auf die Alpensüdseite nach Osttirol. Weitere Stationen sind das Große Degenhorn, 2946 m, das Marchkinkele, 2545 m, und dann natürlich die Drei Zinnen in den Dolomiten. **Zu ausgewählten Terminen (*) wird ein Gepäcktransport angeboten.**

Technik ▲▲▲▲▲ **Kondition** ▲▲▲▲▲

Bergwanderführer • 2 × Hotel, 4 × Hütte • 6 × Halbpension mit Tourentee • Seilbahnen und Transfers lt. Detailprogramm • Busrückfahrt am 7. Tag • Gepäcktransport NUR zu ausgewählten Terminen (*) • Versicherungen*

7 Tage | 7 – 12 Teilnehmer

ab € 920,–

Termine: 15.06. | 22.06.* | 29.06. | 06.07.* | 13.07. | 27.07.* | 10.08. | 17.08.* | 25.08. | 31.08.* | 07.09. | 14.09.* | 21.09.2019

Persönliche Beratung: +49 89 642 40-194

www.davsc.de/AQBGD



GENUSSVOLLE WANDERUNGEN IM WILDEN CILENTO-NATIONALPARK

ITALIEN

Der Cilento-Nationalpark liegt unterhalb der berühmten Amalfiküste und bietet nahezu unberührten Natur, mittelalterlichen Dörfern, liebevollen Menschen und einer hervorragenden Küche auf. Wir wohnen in einem sympathischen Agriturismo inmitten des Nationalparks. Gino, unser einheimischer und Deutsch sprechender Guide, führt uns zu den schönsten Ecken. Das Cilento kennt er wie seine Westentasche – schließlich hat er hier alles selbst erwandert. Zeit für eine Cappuccinopause findet er auch immer. Unsere Touren führen durch duftende Macchia, entlang einsamer Pfade, durch karstiges Gelände und pittoreske Dörfer. Immer wieder genießen wir herrliche Ausblicke auf das tiefblaue Tyrrhenische Meer. Abends entspannen wir bei einem guten Glas Wein im Garten unseres Agriturismo – schöner kann ein Tag kaum enden!

Technik ▲▲▲▲▲ Kondition ▲▲▲▲▲

Deutsch sprechender einheimischer Kultur- und Bergwanderführer • Flug ab/bis Deutschland • 7 × Agriturismo im DZ • Halbpension • Transfers lt. Detailprogramm • Versicherungen*

8 Tage | 10 – 15 Teilnehmer

inkl. Flug und Transfer ab € 1250,-

Termine: 12.04. | 19.04. | 26.05. | 04.10. | 18.10. | 01.11.2019

EZZ 160,-

Persönliche Beratung: +49 89 642 40-116

www.davsc.de/ITCIL



LYKISCHER WEG KOMPAKT – KÜSTENTREKKING AM TÜRKISCHEN MITTELMEER

TÜRKEI

Kein Wunder, dass der Lykische Weg zu den schönsten Weitwanderwegen weltweit zählt. Wir wandern in einer Woche die Highlights entlang des alten Handelsweges zwischen den „Küsten des Lichts“ und dem Taurus-Gebirge und erleben urige Fischerorte, Felsengräber, die Basilika von Bischof Nikolaus und die versunkene Stadt Kekova. Zwischendrin sorgen herrliche Buchten für Abkühlung und perfektes Urlaubsgefühl. Jeder Tag bietet neue landschaftliche Höhepunkte, sodass man am Ende voller Euphorie bereits seinen nächsten Urlaub in die unbekannten Ecken der Türkei planen möchte.

Technik ▲▲▲▲▲ Kondition ▲▲▲▲▲

Deutsch sprechender einheimischer Kultur- und Bergwanderführer • Flug ab/bis Deutschland • 4 × landestypische Hotels, 3 × Pension jeweils im DZ • Halbpension und 1 Mittagessen • Bus- und Bootsfahrten • Besichtigungen lt. Programm • Versicherungen*

8 Tage | 10 – 15 Teilnehmer


inkl. Flug und Transfer ab € 695,-

Termine: 08.02. | 15.02. | 22.02. | 01.03. | 08.03.2019

EZZ 180,-

Persönliche Beratung: +49 89 642 40-116

www.davsc.de/TUTOPLYK



KALDERIMIS AM PILION – IM LAND DER ARGONAUTEN UND ZENTAUREN

GRIECHENLAND

Der Pilion ist ein gut gehütetes Geheimnis und genau das macht den Zauber der Halbinsel aus: Abseits großer Touristenströme finden wir die vielleicht schönste Landschaft am Mittelmeer. Steil zum Meer abfallende Hügel, einsame Badebuchten mit kristallklarem Wasser, üppige Eichenwälder, versteckte Quellen, verträumte Bergdörfer und über allem thront ein bergiges Hinterland mit der Sommerresidenz der griechischen Götter, dem Pilion, 1624 m. Teilweise 1000 Jahre alten Wege, sogenannte Kalderimis, führen uns durch eine genussvolle und äußerst abwechslungsreiche Wanderwoche. Das kleine, familiengeführte Standorthotel liegt direkt am ruhigen Strand des pittoresken Fischerdorfs Afissos. Das erfrischende Bad in der Ägäis ist ein Highlight, bevor wir den Abend in einer der Freilufttavernen bei lokalen Spezialitäten ausklingen lassen.

Technik ▲▲▲▲▲ Kondition ▲▲▲▲▲

Deutsch sprechender Kultur- und Bergwanderführer • Flug ab/bis Deutschland • 7 × Hotel*** im DZ • Halbpension (teilweise in lokalen Tavernen) • Busfahrten • Versicherungen*

8 Tage | 10 – 15 Teilnehmer

inkl. Flug und Transfer ab € 995,-

Termine: 18.05. | 01.06. | 15.06. | 07.09. | 21.09.2019

EZZ 120,-

Persönliche Beratung: +49 89 642 40-116

www.davsc.de/GIPIL



QUER DURCH MALLORCA – DIE TRAMUNTANA VON OST NACH WEST

SPANIEN

Der 80 Kilometer lange Gebirgszug der Serra de Tramuntana bietet Gipfelfreuden, unberührte Natur und atemberaubende Ausblicke. Wir wandern in acht Tagen von Pollença im Nordosten bis nach Andratx im Südwesten. Dabei müssen wir nicht täglich das Quartier wechseln. Der GR 221 führt uns ab Kloster Lluc auf den 1365 Meter hohen Puig Massanel·la. Valldemossa, das für sein Karthäuserkloster bekannt ist, ist das Ziel unserer Wanderung auf dem berühmten Reitweg „Cami de S'Arxiduc“. Durch Orangenplantagen im Tal von Sóller steigen wir durch die Schlucht Binaixa zum L'Ofre, 1093 m, auf. Palma liegt uns zu Füßen. Unsere Tramuntana-Durchquerung gipfelt, im wahrsten Sinn des Wortes, auf dem Galatzó, dem „Matterhorn“ Mallorcas!

Technik ▲▲▲▲▲ Kondition ▲▲▲▲▲

Deutsch sprechender einheimischer Kultur- und Bergwanderführer • ab Lluc/bis Estel·lens • 5 × Hotel****, 2 × Klosterherberge, jeweils im DZ • Halbpension • Gepäcktransport • Busfahrten lt. Detailprogramm • Versicherungen*

8 Tage | 10 – 14 Teilnehmer

ab € 995,- Flug und Transfer ab € 370,-

Termine: 24.03. | 14.04. | 05.05. | 26.05. | 13.10. | 25.10.2019

EZZ 165,-

Persönliche Beratung: +49 89 642 40-116

www.davsc.de/ESTRA



TENERIFFA MIT GENUSS UND KULTUR – ZWEI HOTELS AM MEER UND IN DEN BERGEN

SPANIEN

Die landschaftliche Schönheit Teneriffas hat schon Humboldt in die Knie gezwungen: Ur-alte Kiefernwälder, bizarre Tuffsteinformationen und atemberaubende Schluchten wechseln sich ab. Unser Wanderführer zeigt uns die Insel von zwei Hotelstandorten aus – Meer und Berge! Wir starten mit einer genußvollen Wanderung am erloschenen Vulkan Chinyero; etwas fordernder ist die Wanderung in der Masca-Schlucht. In der Wochenmitte verlegen wir unseren Standort ins Bergdorf Vilaflor. Höhepunkt: der höchste Berg Spaniens, Teide, 3718 m. Egal, ob wir ihn komplett besteigen oder den größten Teil mit der Seilbahn überwinden – ein atemberaubender 360-Grad-Blick ist immer inklusive!

Technik ▲▲▲▲▲ Kondition ▲▲▲▲▲

Kultur- und Bergwanderführer • ab Puerto de Santiago/bis Vilaflor • 7 × Hotel*** im DZ • Halbpension • Busfahrten lt. Detailprogramm • Weinprobe mit Tapas • Versicherungen*

8 Tage | 6 – 15 Teilnehmer **ab € 925,—** Flug und Transfer ab € 480,—
Termine: 30.12.2018* und 02.02. | 23.02. | 06.04. |
28.09. | 30.11. | 28.12.2019 **EZZ 260,—**

*abweichendes Programm mit einem Standorthotel

Persönliche Beratung: +49 89 642 40-116

www.davsc.de/ESTAM



KILIMANDSCHARO: ZELTTREKKING AUF DER MACHAME-ROUTE

TANSANIA

Die Machame-Route, auch „Whiskey-Route“ genannt, gilt für viele als die schönste Route auf den Kilimandscharo. Gute Höhenanpassung auf dem Southern Circuit, sehr abwechslungsreiche Landschaft und traumhafte Ausblicke Richtung Gipfel oder Mount Meru. Zusätzliches Camp im Karanga-Tal für bessere Gipfelchancen! Die lokale, vom DAV Summit Club ausgebildete Begleitmannschaft sorgt sich um Sicherheit, Gepäcktransport und Verpflegung sodass Sie sich vollkommen auf das Wandern konzentrieren können.

Technik ▲▲▲▲▲ Kondition ▲▲▲▲▲

Deutsch sprechender einheimischer Bergführer • ab/bis Hotel in Moshi • 2 × Hotel*** im DZ • Zweipersonenzelt sowie Essens- und Toilettenzelt • Vollpension • Transfers • Nationalparkgebühren • Träger • Sauerstoffsysteem • Versicherungen*

9 Tage | 2 – 12 Teilnehmer **ab € 1995,—** Flug und Transfer ab € 1030,—
Termine: 15.01. | 12.02. | 04.03. | 09.06. | 07.07. | 04.08. |
08.09. | 13.10. | 10.11.2019 und 12.01. | 09.02.2020 **EZZ 105,—**

Persönliche Beratung: +49 89 642 40-132

www.davsc.de/TANMAC



INSEL DES EWIGEN FRÜHLINGS – MILDES KLIMA STATT WINTERFROST

MADEIRA

Fernab der portugiesischen Küste herrschen auch im Winter perfekte Reisebedingungen. Salzige Atlantikluft, duftender Eukalyptuswald. Wir haben die schönsten Schmankerl Madeiras für Sie in eine Woche gepackt - zum Energie und Sonne tanken! Ihr Wanderführer zeigt Ihnen auf ausgesuchten Wegen die schönsten Tageswanderungen der Insel. Wir besteigen den Pico Ruivo, mit 1861 Metern der höchste Berg der Insel, genießen die atemberaubende Aussicht von der Halbinsel São Lourenço und wandern durch uralten Lorbeerwald – Madeira von seiner schönsten Seite!

Technik ▲▲▲▲▲ Kondition ▲▲▲▲▲

Deutsch sprechender einheimischer Kultur- und Bergwanderführer • Flug ab/bis Deutschland • 7 × Hotel**** im DZ • Halbpension • Flughafentransfers und Busfahrten zu den Wanderungen • Versicherungen*

8 Tage | 10 – 15 Teilnehmer **inkl. Flug und Transfer ab € 895,—**
Termine: 13.12.2018 und 03.01. | 10.01. | 17.01. | 24.01. |
31.01. | 07.02. | 14.02. | 21.02.2019 **EZZ 190,—**

Persönliche Beratung: +49 89 642 40-116

www.davsc.de/POTOPMA



JEBEL TOUBKAL, 4167 m – HÜTTENTREKKING IM ATLAS-GEBIRGE

MAROKKO

Wir durchstreifen einsame Berber-Dörfer und wandern in zwei Tagen durch schönste Berglandschaft im Lepiney-Tal über den Pass Tizi n'Aguelzim zur Toubkalhütte, 3186 m. Die Hütte ist Ausgangspunkt für die Besteigung des 4167 Meter hohen Jebel Toubkal, des höchsten Atlas-Gipfels und damit auch höchsten Gipfels Nordafrikas. Zum Ende der Tour winkt ein voller Tag in Marrakesch. Verwinkelte Gassen, bunte Märkte, Schlangenbeschwörer und Geschichtenerzähler am Platz Djemaa el-Fna – Orient wie aus dem Bilderbuch.

Trekking: Technik ▲▲▲▲▲ Kondition ▲▲▲▲▲

Gipfel: Technik ▲▲▲▲▲ Kondition ▲▲▲▲▲

Deutsch sprechender einheimischer Kultur- und Bergwanderführer • ab/bis Hotel in Marrakesch • 4 × Hotel im DZ, 3 × Hütte im Lager • überwiegend Vollpension • Busfahrten • Gepäcktransport • Versicherungen*

8 Tage | 4 – 15 Teilnehmer **ab € 595,—** Flug und Transfer ab € 450,—
Termine: 28.04. | 05.05. | 12.05. | 19.05. | 26.05. | 09.06. | 21.07. | 11.08. |
22.09. | 29.09. | 06.10. | 13.10. | 20.10.2019 und 03.05. | 10.05. | 17.05.2020 **EZZ 125,—**

Persönliche Beratung: +49 89 642 40-132

www.davsc.de/MAJEB



DER HÖCHSTE GIPFEL ECUADORS – TRAUMZIEL CHIMBORAZO, 6310 m

ECUADOR

Im Schein der Stirnlampen brechen wir kurz nach Mitternacht vom Hochlager auf. Erst über Geröll und kurze, teilweise steile Felspassagen, dann mit Pickel und Steigeisen über Büßerschnee und hartes Eis stetig bergauf. Schließlich erreichen wir, erschöpft und glücklich, den höchsten Gipfel Ecuadors und genießen den Blick in die Runde der Vulkane. Für viele von uns ist es der erste Erfolg an einem Sechstausender und ein Moment, der immer in Erinnerung bleiben wird! Am Nachmittag sind wir zurück im Basislager. Dort sind die komfortablen Hütten eine Woche lang „Drehscheibe“ für Akklimatisationstouren und spannende Ausflüge in die Umgebung gewesen.

Technik ▲▲▲▲▲ Kondition ▲▲▲▲▲

Englisch sprechender einheimischer Kultur- und Bergwanderführer • ab/bis Quito • 3 × Hotel im DZ, 8 × Komforthütte im DZ, 1 × Zelt • überwiegend Vollpension • Busfahrten • Englisch sprechender einheimischer Bergführer (Verhältnis 2:1) • Sicherheitsausrüstung wie Überdruckkammer • Versicherungen*

13 Tage | 4 – 12 Teilnehmer **ab € 1895,—** Flug und Transfer ab € 1100,—
Termine: 27.01. | 28.04. | 28.07. | 29.09. | 03.11. | 01.12.2019 EZZ 425,—
und 26.01. | 03.05.2020
Persönliche Beratung: +49 89 642 40-132 www.davsc.de/ECGIP



LODGE-TREKKING LADAKH – ERLEBNISREICHE TAGE IM INDISCHEN HIMALAYA

INDIEN

Ladakh: Heimat der Einsiedler, der Mönche und Pilger, Refugium der vorbuddhistischen Bön-Religion und Rückzugsort tibetischer Kultur im Herzen des Himalaya. Ein Lodge-Trekking für Einsteiger! Wir wohnen bei Familien oder in landesüblichen Lodges, schlafen dabei im eigenen Schlafsack und gewinnen tiefe Einblicke in eine faszinierende, fremde Welt. Mit Tragtieren für das Gepäck und selbst nur mit dem Tagesrucksack bepackt, machen wir uns auf den Weg in die Berge. Unser einheimischer Kultur- und Bergwanderführer spricht Deutsch und zeigt uns berühmte Klöster und verborgene Heiligtümer. Eine Traumreise für Bergliebhaber.

Technik ▲▲▲▲▲ Kondition ▲▲▲▲▲

Deutsch sprechender einheimischer Kultur- und Bergwanderführer • Flug ab/bis Deutschland, Inlandsflüge • 2 × Hotel**** im DZ, 6 × Hotel** im DZ, 4 × einfache Lodge im DZ • überwiegend Vollpension • Busfahrten • Eintritte für Besichtigungen lt. Programm • Rafting • Gepäcktransport • Sicherheitsausrüstung • Versicherungen*

14 Tage | 6 – 12 Teilnehmer **inkl. Flug und Transfer ab € 2175,—**
Termine: 16.07. | 30.07. | 13.08. | 27.08. | 12.09.2019 EZZ 345,—
Persönliche Beratung: +49 89 642 40-125 www.davsc.de/INLOD



IHR TRAUM VOM SECHSTAUSENDER – TREKKING UND NEVADO CHACHANI, 6076 m

PERU

Der Nevado Chachani im Süden Perus gilt als einer der leichtesten Sechstausender der Welt. Aber seinen Gipfel bekommt man dennoch nicht geschenkt. Er fordert Kondition, Trittsicherheit und je nach Verhältnissen kommen auch Steigeisen zum Einsatz. Eine gute Akklimatisation ist ebenfalls wichtig und wir holen uns diese bei einem landschaftlich eindrucksvollen Trekking in der Cordillera Urubamba. Natürlich dürfen kulturelle Highlights wie ein Tagesausflug nach Machu Picchu nicht fehlen. Zum Finale geht es nach Arequipa mit seiner schönen kolonialen Altstadt. Immer schon im Blick dabei: unser großes Ziel, der Nevado Chachani, 6076 m.

Trekking: Technik ▲▲▲▲▲ Kondition ▲▲▲▲▲
Nevado Chachani: Technik ▲▲▲▲▲ Kondition ▲▲▲▲▲

Deutsch sprechender einheimischer Kultur- und Bergwanderführer • ab/bis Hotel in Lima • Inlandsflüge • 8 × Hotel im DZ, 6 × Zweipersonenzelt • Verpflegung lt. Programm • Busfahrten • Eintritte • zusätzl. Englisch sprech. Bergführer am Chachani • Gepäcktransport • Satellitentelefon und Überdruckkammer • Versicherungen*

15 Tage | 4 – 15 Teilnehmer **ab € 2795,—** Flug und Transfer ab € 1300,—
Termine: 11.05. | 08.06. | 06.07. | 03.08. | 17.08. | 14.09. | 21.09. | 28.09.2019 EZZ 285,—
Persönliche Beratung: +49 89 642 40-132 www.davsc.de/PECHA



VON BEIJING NACH SHANGHAI RUNDREISE MIT YANGTSE-FLUSSKREUZFART

CHINA

Wir besuchen die wichtigsten Stationen des Jahrtausende alten Kaiserreiches mit Verbotener Stadt und Großer Mauer, mit Longmen-Grotten und Terrakotta-Armee. Wir treffen auf ein Land zwischen Tradition und Moderne und lernen das bäuerliche Leben ebenso kennen wie die pulsierende Metropole Shanghai. Dazwischen schönsten Wanderungen von zwei bis sechs Stunden im Weltgeopark Yuntaishan oder zum berühmten Kloster Shaolin. Höhepunkt ist die mehrtägige Kreuzfahrt auf dem Yangtse. Klar, dass Perlen, Seide, Yade und die berühmte chinesische Küche nicht zu kurz kommen.

Technik ▲▲▲▲▲ Kondition ▲▲▲▲▲

Deutsch sprechende einheimische Kultur- und Bergwanderführer • Flug ab/bis Frankfurt • 3 × MS Century Sun****(*) in Zweierkabine, 2 × Hotel****(*) im DZ, 10 × Hotel**** im DZ, 1 × Gästehaus*** im DZ • überwiegend Halbpension • Bus-, Bahn- und Bootsfahrten • Eintritte für Besichtigungen lt. Programm • Versicherungen*

18 Tage | 5 – 12 Teilnehmer **inkl. Flug und Transfer ab € 2895,—**
Termine: 19.03. | 30.04. | 03.09. | 15.10. | 19.11.2019 und EZZ 845,—
28.01. | 31.03. | 28.04.2020
Persönliche Beratung: +49 89 642 40-125 www.davsc.de/CHYAN



NEPAL UND BHUTAN: HINDUISMUS UND BUDDHISMUS IM HIMALAYA

BHUTAN | NEPAL

Nepal, bis 2006 hinduistischer Staat, ist noch heute geprägt von den strengen sozialen Tabus der Hindus. Im Königreich Bhutan dagegen ist der tibetische Buddhismus Staatsreligion und bestimmt den Alltag der meist tief gläubigen Bevölkerung. Vielfach herrschen in Bhutan wie in Nepal noch die alten Götter. Die Sehnsüchte und Ängste der Menschen und ihr Umgang mit der Natur bergen ein existenzielles Geheimnis, dem auch die Götter gehorchen müssen. Es zeigt sich uns in Symbolen und Bildern, in der Anlage von Städten und Tempeln und deren Einbettung in die Natur. Bei dieser Rundreise durch den Himalaya erweisen sich Nepal und Bhutan als zwei ungleiche Schwestern. Jede bewahrt ihre Persönlichkeit und dennoch haben sie gemeinsame kulturelle Wurzeln.

Technik ▲▲▲▲▲ Kondition ▲▲▲▲▲

Deutsch sprechender einheimischer Kultur- und Bergwanderführer • Flug ab/bis Deutschland, Bhutan-Flüge • 5 × Hotel**** im DZ, 4 × Hotel*** im DZ • Bhutan Vollpension, Nepal Übernachtung/Frühstück + 2 × Abendessen • Busfahrten • Eintritte für Besichtigungen lt. Programm • Visum für Bhutan • Versicherungen*

12 Tage | 4 – 15 Teilnehmer

Termine: 13.05. | 16.09.2019

Persönliche Beratung: +49 89 642 40-117

inkl. Flug und Transfer ab € 2995,–

EZZ 245,–

www.davsc.de/BHKUL



LODGE-TREKKING IM ANNAPURNAGEBIET ZUM AUSSICHTSBERG POONHILL

NEPAL

Duftender Bergurwald, kultiviertes Bauernland, Rhododendren, Bambus, Orchideen. Schneefahnen umwehen die Achttausender. Vom Aussichtsberg Poonhill, 3194 m, genießen wir das Panorama der Himalaya-Gipfel: Es reicht vom Manaslu über die Eisdome der Annapurna bis zum Dhaulagiri. Unter Ihnen tost der Kali Gandaki in der tiefsten Schlucht der Erde, hoch oben leuchten die Achttausender im frühen Licht des neuen Tages. Sechs Tage Lodge-Trekking von den Subtropen in die faszinierende Bergwelt des Himalaya. Unterwegs schmucke Dörfer der Gurung-Bauern, Reisterrassen und großartige Urwälder. Und immer wieder der markante Machapuchare, die alles beherrschende Berggestalt. Garniert wird die Reise von den Königsstädten im Kathmandu-Tal.

Technik ▲▲▲▲▲ Kondition ▲▲▲▲▲

Deutsch sprechender einh. Kultur- und Bergwanderführer • Flug ab/bis Frankfurt • Busfahrten • 3 × Hotel**** im DZ, 1 × Hotel** im DZ, 5 × einfache Lodge im DZ • überwiegend HP • Permit • Gepäcktransport • Sicherheitsausrüstung • Versicherungen*

12 Tage | 6 – 12 Teilnehmer

Termine: 07.12.2018 und 27.01. | 10.02. | 13.02. | 06.05. |

07.05. | 14.05. | 20.05. | 27.05. | 13.09. | 17.09. | 20.09. | 24.09.2019

Persönliche Beratung: +49 89 642 40-117

inkl. Flug und Transfer ab € 1399,–

EZZ 99,–

www.davsc.de/HITOPAFR



WALLFAHRTSORT MUKTINATH – TAGESWANDERUNGEN IM ANNAPURNA HIMAL

NEPAL

Annapurna, Dhaulagiri, Muktinath: Wenn Träume wahr werden, kommt Freude auf. Möglich machen dies unsere Komfort-Lodges in Larjung und Kagbeni, 2810 m – höchster Übernachtungsort der Reise und immer auch ein kulinarisches Erlebnis – mit Betten, Dusche und WC. Tageswanderungen bis sechs Stunden führen ins geheimnisvolle ehemalige Königreich Mustang, zum kleinen Bön-Kloster Lupa oder im Strom der Pilger zum berühmten Wallfahrtsort Muktinath, 3800 m. Wir atmen den Hauch Tibets, wo Gebetsfahnen wehen und Schneefahnen die Achttausender Annapurna und Dhaulagiri bekränzen. Die Tage im Kathmandu-Tal mit den berühmten Königsstädten bieten ein Rahmenprogramm von hohem Rang.

Technik ▲▲▲▲▲ Kondition ▲▲▲▲▲

Deutsch sprechender einheimischer Kultur- und Bergwanderführer • Flug ab/bis Deutschland, Inlandsflüge • 3 × Hotel**** im DZ, 7 × Hotel/Komfort-Lodge*** im DZ • überwiegend Halbpension • Busfahrten • Eintritte für Besichtigungen lt. Programm • Nationalparkgebühren, Permit • Sicherheitsausrüstung • Versicherungen*

13 Tage | 4 – 12 Teilnehmer

Termine: 18.03. | 01.04. | 15.10. | 30.10.2019 und 19.03. | 06.04.2020

Persönliche Beratung: +49 89 642 40-117

inkl. Flug und Transfer ab € 3145,–

EZZ 475,–

www.davsc.de/HILKO

* Versicherungen beinhalten Reisekranken-Versicherung inklusive Such-, Rettungs- und Bergungskosten, Assistance-Leistungen sowie Reisehaftpflicht-Versicherung

DIE DAV SUMMIT CLUB VERSICHERUNGEN*

Bei fast allen Reisen des DAV Summit Club schließen wir ein Versicherungspaket für Sie ab. Dieses besteht u. a. aus Reisekranken-Versicherung inklusive Such-, Rettungs- und Bergungskosten, Assistance-Leistungen und Reisehaftpflicht-Versicherung. Den genauen Umfang entnehmen Sie bitte der Leistungsausschreibung im Internet.

DAV Summit Club GmbH

Bergsteigerschule des Deutschen Alpenvereins

Am Perlacher Forst 186 | 81545 München

Telefon +49 89 6 42 40-194 (Alpenprogramme)

+49 89 6 42 40-196 (Europa und Fernziele)

info@dav-summit-club.de

www.dav-summit-club.de



Summit Reisebüro


In der Globetrotter-Filiale München

Isartorplatz 8 – 10 | 80331 München

Telefon +49 89 23 23 97 34

info@summit-reisebuero.de





SCHWARZWASSERHÜTTE, 1620 m

»» Alpenvereinshütte der Sektion Schwaben

Daten zur Hütte

40 Schlafplätze in Zimmerlagern, 32 Matratzenlager, 10 Notlager; Handy-Empfang, Dusche, beheizte Schuhtrockner; Schutzhütte der Kategorie I. Schwarzwasser-alpe: Nebenhaus mit Möglichkeit zur Selbstversorgung auf Anfrage. Kein Winterraum!

Kontakt/Reservierung

Öffnungszeiten

Die Hütte ist von Juni bis Mitte Oktober und von Ende Dezember bis Mitte März bewirtschaftet (je nach Wetterlage). Kein Winterraum.

Hüttenwirtsleute

Nicole und Martin Kinzel
A-6992 Hirschegg
Telefon Hütte: +43 (0)5517 30210 (für Reservierungen)
Telefon Tal: +43 (0)664 4048734 (in der nicht bewirtschafteten Zeit)
schwarzwasserhuetten@hotmail.com
www.schwarzwasserhuetten.com

Weitere Information auch unter
www.alpenverein-schwaben.de

»» Das Gebiet

Das österreichische Kleinwalsertal führt südwestlich von Oberstdorf hinein in die Allgäuer Alpen. Auf Fahrwegen ist dieses malerische Hochtal ausschließlich von Deutschland aus zu erreichen. Eine interessante Geologie und eine unglaubliche Pflanzenvielfalt auf engstem Raum begeistern die Naturfreunde und prägen die Schönheit dieser herrlichen Berglandschaft. Im Norden zieht das markante Pultdach des Hohen Ifen (2229 m) mit dem eindrucksvollen Gottesacker, einem verkarsteten Plateau aus Schrattenkalk, die

Blicke auf sich. Im Süden sind die grünen Bergkämme über der Schwarzwasserhütte eine attraktive Wanderregion. Von der Schwarzwasserhütte aus führen schön angelegte Bergwanderwege hinauf zu den aussichtsreichen Gipfeln. Diese große Auswahl an leichteren Tagestouren machen die Hütte zum idealen Standort für einen Kurzurlaub mit der ganzen Familie.

Im Winter führt der meistens gespurte Hüttenzustieg durch eine romantische Schneelandschaft. Die Hausberge rund um die Hütte erweisen sich als ideale Ziele für Skitourengeher und Schneeschuh-

wanderer. Empfohlene Routen des DAV-Projekts „Skibergsteigen umweltfreundlich“ sind gekennzeichnet und ermöglichen so Erlebnisse im Einklang mit der Natur.

» Ideal für einen Kurzurlaub

Die Schwarzwasserhütte (1620 m) liegt idyllisch im hintersten Winkel des reizvollen Schwarzwassertals. Der einfache, schöne Zustieg führt teils auf einem Naturlehrpfad durch das locker bewaldete Schwarzwassertal, über üppig blühende Bergwiesen und durch eine artenreiche Hochmoorlandschaft zur Hütte. Ein herrlicher Weg, der auch für weniger geübte Bergwanderer und für Familien mit Kindern ein Genuss ist. Auch diese Hütte ist mit dem von den Alpenvereinen verliehenen Prädikat „Mit Kindern auf Hütten“ ausgezeichnet.

» Seit Jahrzehnten in guten Händen



Als Skihütte wurde die Schwarzwasserhütte 1914 nahe der Schwarzwasseralpe erbaut. Zwischen 1989 und 1991 waren dann umfassende Sanierungsmaßnahmen notwendig. Das rustikale Jägerstüberl blieb natürlich erhalten, als gemütliches Kleinod in der al-

ten Hütte. Auch die Zimmer und Lager haben ihren klassischen Hüttencharakter bewahrt. Seit 20 Jahren ist die Familie Zwischenbrugger Hüttenpächter, inzwischen in der zweiten Generation. Am liebsten servieren die Hüttenwirtsleute regionale Spezialitäten und Hausmannskost, dafür wurden das Gütesiegel der Alpenvereine „So schmecken die Berge“ verliehen.

» Tourenziele im Winter

Skitourenziele und Schneeschuhwanderungen

Hoher Ifen (2229 m)
Grünhorn (2034 m)
Steinmandl (1981 m)
Diedamskopf (2090 m)
Hählekopf (2058 m)
Berlangerköpfe (1994 m)
Falzerkopf (1968 m)





JAMTALHÜTTE, 2165 m

»» Alpenvereinshütte der Sektion Schwaben

Daten zur Hütte

120 Schlafplätze in Mehrbettzimmern, 60 Matratzenlager, 12 Lager im Winterraum. Waschräume mit Duschen; Trockenräume; 2 Seminarräume; Indoor-Kletteranlage (120 m² Kletterfläche), Bibliothek; Spiele-Ecke; Materialverleih. Schutzhütte der Kategorie I.

Kontakt/Reservierung

Öffnungszeiten

Die Hütte ist Mitte Juni bis Ende September und Mitte Februar bis Anfang Mai bewirtschaftet.

Hüttenwirt

Gottlieb Lorenz
Haus Winkl 27b, A-6563 Galtür
Telefon Hütte: +43 (0)5443 8408
Telefon Tal: +43 (0)5443 8394
Fax: +43 (0)5443 840810
info@jamtalhuette.at und
www.jamtalhuette.at und

Weitere Information auch unter
www.alpenverein-schwaben.de



»» In der „blauen Silvretta“

Als ein „Modellgebirge“ wird die Silvretta im Alpenvereinsführer dieser Region bezeichnet, da sich hier Firn und Fels ideal die Waage halten. Die Silvretta gehört zu den zentralen Ostalpen, die meisten Gipfel (74) überschreiten die Dreitausend-Meter-Marke. Die vielen Gletscher, die dem Gebiet den Namen „Blaue Silvretta“ geben, bilden zusammen mit den dunklen Felsgipfeln aus Kristallin reizvolle Kontraste. Die Berge und Gipfel um das Jamtal bestehen überwiegend aus diesem „Silvrettakristallin“. Im geologisch

beeindruckenden Futschöltal kann man verschiedenste Gesteine bestaunen, zum Beispiel Sedimentgesteine des Jamtalfensters, Amphibolite, Ophiolite oder die Kalke und Schiefer des Engadiner Fensters.

»» Großartige Touren im Sommer und im Winter

Auf der Dreiländerspitze (3197 m), einem Aussichtsgipfel der Sonderklasse, begegnen sich die Grenzen von Tirol, Vorarlberg und Graubünden. Oberhalb der Jamtalhütte steht der gewaltige Bergstock des Flucht-

horns (3399 m), mit seinen drei Gipfeln ist er der zweithöchste Berg der Silvretta. Viele Touren sind hochalpin, doch selten schwierig. Durch Gletscher-rückgänge und Anstieg der Permafrostgrenze verändern sich Wanderwege und Steige jedoch ständig. Ein großartiges Erlebnis ist es, im Winter mit Tourenski in der Silvretta unterwegs zu sein. Meistens können die Skier zumindest bis knapp unter die Gipfel angeschnallt bleiben und die weiten Gletscherhänge sind prädestiniert für großartige Abfahrten. Ein idealer Stützpunkt sommers wie winters ist die Jamtalhütte. Sie befindet sich an einem herrlichen Platz im Jamtal, das sich von Galtür (1582 m) über 13 Kilometer weit bis zur Hinteren Jamspitze (3156 m) erstreckt.

» Von der Feuerstelle zur „Jam“

Im Jamtal waren schon vor über 7000 Jahren Jäger und Hirten unterwegs. In der Nähe der Jamtalhütte wurde eine kupferzeitliche Feuerstelle gefunden. In den Hochgebirgstälern nutzten sie die besten Weidgründe und erbauten erste Almhütten. Das Jamtal

und Galtür wurden dann ab dem 11. Jahrhundert von Engadinern besiedelt. Im 14. Jahrhundert kamen die Walser hinzu, diese Spezialisten der Almwirtschaft siedelten in den Hochtälern. Viel später, ab dem 19. Jahrhundert, kamen die Touristen und 1882 errichtete die Sektion Schwaben am Futschölbach ihre erste Hütte.

Die Jamtalhütte hatte damals 36 Quadratmeter, sechs Holzpritschen für die Herren und drei mit Heusäcken belegte Lager für die Damen. 1896 musste die Hütte erstmals erweitert werden, schon 1929 bis 1932 war ein weiterer Ausbau notwendig: Nun gab es eine Trinkwasserleitung, ein kleines E-Werk am Bach und eine Warmluftheizung mit Koks. Nach der Enteignung im Zweiten Weltkrieg erfolgte 1958 die Rückgabe an die Sektion. 1961 wurde das neue Schlafhaus erbaut, Ende der 1970er-Jahre folgte wegen ständiger Überbelegungen wieder eine Erweiterung und Modernisierung. Außerdem wurde der Zufahrtsweg ausgebaut. Nach 1999 wurde die Jamtalhütte vollständig instand gesetzt, erheblich erweitert und lawinensicher gemacht.





STUTTGARTER HÜTTE, 2310 m

»» Alpenvereinshütte der Sektion Schwaben

Daten zur Hütte

36 Schlafplätze in Mehrbettzimmern; 20 Matratzenlager; Gemütlicher Gastraum mit Kachelofen; Duschmöglichkeit; Handy-Empfang; Gepäcktransport gegen Gebühr möglich. Schutzhütte der Kategorie I.

Kontakt/ Reservierung

Öffnungszeiten

Die Hütte ist Ende Juni bis Ende September bewirtschaftet (je nach Witterung). Winter- und Selbstversorgungerraum mit 12 Lagern (immer offen,

nur außerhalb der Hütten-Öffnungszeiten benutzbar).

Hüttenwirtin

Andrea Walch

mobil: + 43 (0)676 7580250

stuttgarterhuetten@alpenverein-schwaben.de

Reservierungen über das DAV Online-Portal

Weitere Information auch unter www.alpenverein-schwaben.de

» Mit Fürsorge und Herzlichkeit

Die Stuttgarter Hütte liegt am westlichen Rand des Lechtaler Hauptkamms in der Vallugagruppe. Ausblicksreich auf dem Krabachjoch hoch über Zürs gelegen, ist sie umgeben von eindrucksvollen Gipfeln wie der Rüfi- und Fanggekarspitze. Sie ist ein idealer Ausgangspunkt für Wanderungen, Berg- und Klettertouren und ein wichtiger Stützpunkt für Fernwanderungen.

Die Hütte wird seit 2018 von Andrea Walch bewirtschaftet. Mit langer Hüttenerfahrung, regionalen Produkten, bewährter Back- und Kochkunst sowie mit großer Fürsorge und Herzlichkeit betreut Andrea Walch mit ihrem Team die Gäste.

» Geologische Vielfalt

Eine Vielfalt an Gesteinen und an oft gut erkennbaren, eindrucksvollen geologischen Strukturen, Berg- und Landschaftsformen zeichnet die Lechtaler Alpen als Teil der Nördlichen Kalkalpen besonders aus. Wer von Zürs kommend das Pazieltal erreicht, kann schon bald die Einmündung der Schichten unter dem Krabachjoch erkennen, auf dem sich die Stuttgarter Hütte in aussichtsreicher Position befindet. Im Deckenbau der Ostalpen spielt diese Mulde eine besondere Rolle. Nur hier ist die höchste, am weitesten von Süden angeschobene Krabachjoch-Decke erhalten. Das kühne Horn der Roggspitze gilt als fremder, beim Deckenschub abgeglittener Riesenblock. Die

Vielfalt der Gesteine ist erstaunlich, die geologische Architektur prägt Bergformen und Landschaft mit wilden Felsszenarien und mit ausgedehnten Böden, die von einer reichen Vegetation bedeckt werden. Genau diese Böden könnten eine entscheidende Ursache sein für die frühe Besiedlung der Region. Von Romanen und Walsern betriebene Almen sind schon seit dem Mittelalter beurkundet, sie werden bis heute bewirtschaftet.

» Wege für Genießer und Könner

Die Stuttgarter Hütte ist ein beliebter Stützpunkt bei Weitwanderungen auf der Lechquellenrunde, dem Lechtaler Höhenweg oder dem Tiroler Adlerweg. Der kühne Bergweg über die Reste des Pazielferners und die steile Trittscharte zur Ulmer Hütte wurde bereits 1911 angelegt. Der Erfinder, Firmengründer, Jäger und Bergsteiger Robert Bosch hat den Steig persönlich gestiftet und zur Eröffnung erstbegangen, er trägt deshalb seinen Namen.

Gute Steige führen auch auf den Hausberg, die Fangekarspitze, ebenso wie auf die Valluga und etwas schwieriger auf die Rüfispitze. Schön und beliebt ist die Runde von der Bergstation der Rüfikopf-Seilbahn zur Hütte, der Abstieg geht durchs Pazieltal hinunter nach Zürs. Auf die Roggspitze führen mehrere, auch

sehr schwere Kletterrouten. Der etwas gefährliche Normalweg (II) durch die schwarze Rinne kann nun entlang einer Reihe von Stand- oder Abseilhaken östlich schöner und sicherer umgangen werden. Eine Genuss tour ist der SW-Pfeiler (III+), der schon 1904 vom Arlberger Skipionier Viktor Sohm mit Eduard Pichel erstbegangen wurde. Inzwischen wurde die Linienführung verbessert und ausreichend abgesichert.

» Stuttgarts „höchstes“ Haus

Die erste Hütte wurde 1910 auf Tiroler Boden, dicht an der Grenze zu Vorarlberg erbaut. Sie war ursprünglich auch als Stützpunkt für Skitouren gedacht. Zürs war damals noch ein kleines Dorf an der bereits gebauten, jedoch nur im Sommer geöffneten Flexenpassestraße. Schon 1936 musste aufgrund der harten Witterungsverhältnisse ein solider Neubau errichtet werden. 1964 kam ein Tagesraum hinzu und 2011 wurden die zwei Obergeschosse komplett erneuert. Die Stuttgarter Hütte ist mit dem Umweltgütesiegel der Alpenvereine ausgezeichnet, da sie nach umweltfreundlichen Kriterien ver- und entsorgt wird. Der Strom kommt aus dem öffentlichen Netz, Trinkwasser liefert eine eigene Quelle und das Abwasser wird biologisch geklärt. Versorgt wird die Hütte mit einer Materialseilbahn ab der Trittalpe.





SUDETENDEUTSCHE HÜTTE, 2656 m

»» Alpenvereinshütte der Sektion Schwaben

Daten zur Hütte

23 Schlafplätze in fünf verschiedenen Mehrbettzimmern; 32 Schlafplätze in drei Matratzenlagern; Winterraum mit zwölf Lagern (immer offen); gemütliche Gasträume mit Kachelöfen; Waschräume und Dusche; beheizter Trockenraum; Mobilfunknetz in Hüttennähe; Gepäcktransport möglich; Schutzhütte der Kategorie I.

Die Hütte liegt in der Außenzone des Nationalparks Hohe Tauern, die Kernzone beginnt in unmittelbarer Nähe der Hütte.

Öffnungszeiten

Die Hütte ist von Ende Juni bis Mitte September (je nach Witterung) bewirtschaftet.

Hüttenwirt

Ang Kami Lama

A-9971 Matrei in Osttirol (9775 m)

Telefon Hütte: 0043 720 347802

sudetendeutschehuette@alpenverein-schwaben.de

www.sudetendeutsche-huette.de

Reservierungen über das DAV Online-Portal

Hüttenkoordinaten

UTM (WGS84): 32T Ost 0315909 / Nord 5213495

B/L (Lat/Lng, WGS84): N 47° 02' 57,5" / E 12° 34' 34,7"

Info auch unter www.alpenverein-schwaben.de

»» Im Reich der Dreitausender des Nationalparks Hohe Tauern

Die Sudetendeutsche Hütte ist der zentrale Stützpunkt in der südlichen Granatspitzgruppe, die umrahmt wird von der Venediger- und der Glocknergruppe. Talorte sind Matrei in Osttirol und Kals am Großglockner, außerdem ist die Hütte von Norden über die Rudolfshütte erreichbar (siehe Übergänge). Die Hütte befindet sich in aussichtsreicher Lage auf der malerischen Oberen Steineralm in 2650 m Höhe.

Direkt hinter der Hütte eignet sich ein kleiner, von Schneeschmelzwasser gespeister Bergsee hervorragend dazu, nach einer langen Bergtour müde Füße zu erfrischen.

»» Gemütlicher Stützpunkt im Nationalpark

In unmittelbarer Nähe zur Kernzone des Nationalparks Hohe Tauern ist die Sudetendeutsche Hütte Ausgangspunkt zu vielen leicht erreichbaren, land-

schaftlich großartigen Dreitausender-Gipfeln der Muntanitzgruppe. Interessante Kletterrouten, hochalpine Wanderungen und Übergänge machen die Hütte zum idealen Stützpunkt. Weitwanderer, die auf dem Adlerweg oder entlang der eindrucksvollen Glocknerrunde unterwegs sind, machen in der Sudetendeutschen Hütte ebenfalls gerne Station und genießen nach einem erfüllten Tag die traditionellen Gerichte, die von den Wirtsleuten mit viel Liebe zubereitet werden. In den beiden gemütlichen Gaststuben sorgen Kachelöfen für behagliche Wärme. Gruppen können hier ungestört zusammensitzen oder eine der Stuben als Seminarraum nutzen. Auf der Aussichtsterrasse kann man in Ruhe die Seele baumeln lassen und den Blick auf die umliegenden Berge genießen.

» Familien willkommen!

Die Hütte eignet sich aufgrund der für Kinder ungefährlichen und sehr interessanten Hüttenumgebung (See, viele kleine Kletterfelsen, Gletschermure, leichte Dreitausender) sowie der familienfreundlichen Mehrbettzimmer auch hervorragend für Familien mit Kindern ab sieben Jahren. Seit 2011 trägt sie deshalb auch das Gütesiegel „Mit Kindern auf Hütten“.

» Blick in die Geschichte

Sudeten – so lautet der Name eines Gebirgszugs im Norden Böhmens und Mährens. Er ist der Namensgeber für 3,5 Millionen Sudetendeutsche aus den ehemaligen deutschen Siedlungsgebieten Böhmens, Mährens und Sudetenschlesiens, die nach dem Zweiten Weltkrieg 1945/1946 aus ihrer Heimat vertrieben wurden. 18 der sudetendeutschen Alpenvereinssektionen beteiligten sich aktiv an der Erschließung der Alpen und erbauten oder erwarben in wenigen Jahren 32 Hütten. Als Folge des Ersten Weltkrieges gingen jedoch zehn dieser Hütten in Südtirol verloren. 1928 ergriffen deshalb sieben sudetendeutsche Sektionen die Initiative und errichteten gemeinsam die Sudetendeutsche Hütte, die bereits 1929 eröffnet

werden konnte. Durch eine Sitzverlegung war das Weiterbestehen von zwölf sudetendeutschen Sektionen in Deutschland und Österreich auch nach dem Zweiten Weltkrieg gesichert. 1977 schlossen sich vier sudetendeutsche Sektionen, die ursprünglich in Aussig, Saaz, Teplitz-Schönau und Troppau (1886 und 1913/14) gegründet worden waren, zur DAV-Sektion Sudeten zusammen. Diese übernahm 1978 die Sudetendeutsche Hütte aus dem Gemeinschaftsbesitz und baute sie zu einem modernen Hochgebirgsstützpunkt aus. Seit dem 1. Januar 2014 ist die Hütte Eigentum der Sektion Schwaben.

» Gut für die Umwelt

Für einen umweltfreundlichen Betrieb sorgen ein modernes Blockheizkraftwerk auf Pflanzenölbasis, die Wasserversorgung über zwei Quelfassungen und eine UV-Filteranlage sowie eine moderne Abwassertechnologie. Seit 2003 ist die Hütte mit dem Umweltgütesiegel der Alpenvereine ausgezeichnet. Die Grundversorgung der Hütte erfolgt zu Saisonbeginn mit dem Hubschrauber und danach mit Materiallift und Traktor.

» Tourismusinformation

www.matreiosttirol.at

www.kals.at

Bergführer

info@bergfuehrer-kals.at

info@bergfuehrer-matrei.at

» Karten und Führer

AV-Karte 39 Granatspitzgruppe; Freytag & Berndt 123 Matrei-Defereggeng-Virgental; Freytag & Berndt 181 Kals-Heiligenblut-Matrei-Lienz; Kompass 39 Glocknergruppe; Kompass 46 Matrei in Osttirol/Kals am Großglockner

AV-Führer Glockner- und Granatspitzgruppe, Bergverlag Rother

Helmut Dumler, Osttirol Nord, Bergverlag Rother





HALLERANGERHAUS, 1768 m

»» Alpenvereins­hütte der Sektion Schwaben



Daten zur Hütte

22 Schlafplätze in Mehrbettzimmern, 66 Matratzenlager (inkl. 10 Lager im Winterraum); Sonnenterrasse; Waschräume mit Duschen; Trockenraum. Schutzhütte der Kategorie I.

Kontakt/ Reservierung

Öffnungszeiten

Die Hütte ist von Anfang Juni bis Oktober bewirtschaftet. Der Winterraum mit 10 Schlafplätzen ist im Winter offen. Reservierungen für Gruppen ab 5 Personen sind nur mit Anzahlung möglich.

Hüttenwirtsleute

Kerstin und Thomas Lehner
Inrain 79, A-6108 Scharnitz
Telefon: +43 (0)664 8937583
Satelliten-Telefon: +43 720347028
info@hallerangerhaus.at
www.hallerangerhaus.at
Reservierungen über das DAV Online-Portal

Weitere Information auch unter
www.alpenverein-schwaben.de

»» Traditionsreicher Stützpunkt im Alpenpark Karwendel

Das Hallerangerhaus (1768 m) liegt im Herzen des Karwendel. Die Bergwelt ist geprägt durch West-Ost verlaufende, lange Gipfelketten. Dazwischen liegen tief eingeschnittene Täler und Schluchten, mit ausgedehnten Wäldern, unendlichen Schuttflanken und ungeheuren Wandfluchten. Das auffälligste Gestein des gigantischen Faltenwurfs ist der graue Wettersteinkalk. Von Scharnitz zieht das Hinterautal fast gradlinig 14 Kilometer bis zur Kastenalm. Hier fließt die wilde Isar, die im obersten Talabschnitt ihren Ursprung aus starken Quellen und dem Lafätscher Bach nimmt. Dieser wiederum entspringt unweit des Hal-

lerangerhauses aus Quellen, die oft auch als eigentliche Isarquellen bezeichnet werden. In alten Abraumhalden, Flurnamen wie „Beim silbernen Hansl“ und in Knappensteigen hat der ehemalige Erzbergbau seine Spuren hinterlassen. Aus älteren Schutzgebieten ist 2009 der „Alpenpark Karwendel“ entstanden – das größte Schutzgebiet Tirols, mit einer reichhaltigen alpinen Flora und Fauna.

»» Mit Mountainbike, Bergschuh und Seil

Die herrliche Bergwelt bietet jedem etwas. Naturerlebnis, kurze und lange Wanderwege, leichte und anspruchsvolle Gipfelziele mit grandiosen Ausblicken,

Almbetrieb und Einsamkeit im weiten Karwendel, nahe Klettergärten mit vielen Möglichkeiten und große Wände mit langen und schweren Kletterwegen. Innsbrucker Spitzenkletterer wie Hias Auckenthaler und Hermann Buhl hatten hier ihre Kletterheimat. Bis heute verlocken die Plattenwände dazu, die Grenze des Möglichen weiter zu verschieben.

Die Hütte ist ein Stützpunkt am eindrucksvollen „Traumpfad München-Venedig“, sie liegt am internationalen Weitwanderweg „Via Alpina“ sowie am Karwendel-Höhenweg West und am Tiroler Adlerweg. Rund um die Hütte finden Bergwanderer leichte und anspruchsvolle Gipfelziele mit beeindruckenden Ausblicken.

» Blick in die Geschichte

Das erste Hallerangerhaus wurde 1901 auf dem Kohlerboden erbaut, 1914 aber durch eine Lawine vollständig zerstört. Noch im gleichen Jahr wurde 500 Meter oberhalb an einem lawinensicheren Platz im alten Zirbenwald unter der Speckkarspitze mit dem Bau einer neuen Hütte begonnen. Infolge des Ersten Weltkriegs hat sich die Wiedereröffnung bis 1924 verzögert. 1964 wurde die neue Gaststube angebaut, 1982/83 eine ostseitige Erweiterung ausgeführt. Gleichzeitig wurde der ehemalige Mulistall in Eigenarbeit zu einer sympathischen Selbstversorgerhütte umgebaut (auch als Winterraum nutzbar). Mit Quellfassung, Kleinwasserkraftwerk zur Stromerzeugung, Sonnenkollektoren für die Warmwasserversorgung, biologischer Abwasserreinigung und Müllbeseitigung ins Tal sind die Ver- und Entsorgungsverhältnisse einwandfrei gelöst.

» „So schmecken die Berge“ auf dem Hallerangerhaus

Eingekauft wird bei regionalen bäuerlichen Betrieben, denn „So schmecken die Berge“. An dieser von den Alpenvereinen ins Leben gerufenen Initiative zur Vermarktung heimischer Produkte beteiligen sich die Wirtsleute seit 2014, was vor allem die Qualität steigert, den Umweltschutz fördert und den Gästen noch besser mundet! Die Hüttenwirtsleute freuen sich auf Gäste, auch Familien und Kinder sind willkommen. Das Hallerangerhaus trägt das von den Alpenvereinen verliehene Prädikat „Mit Kindern auf Hütten“.

ANGEBOT

Familienerlebnistage an einem der schönsten Plätze im Karwendel:

5 Tage Karwendel erleben, inkl. Programm, naturkundliche Führungen und Wanderungen für die ganze Familie. Für den Gepäcktransport sowie Verpflegung ist selbstverständlich gesorgt. Die Betreuung vor Ort erfolgt durch qualifizierte Berg- und Bergwanderführer, damit die Sicherheit gegeben ist.



Foto: Stefan Wolf

Am **Sonntag** Anreise nach Scharnitz, von wo wir nach kurzer Begrüßung mit einer Traktorkutsche ins Hinterautal aufbrechen. Die Fahrt wird an einigen interessanten Orten unterbrochen um etwas über das Wasser, die Geologie und den Almbetrieb im Karwendel zu erfahren. Am Abend möchten wir einen kleinen Einblick in den Ablauf und Betrieb einer Hütte geben.

Am **Montag** ist eine Wanderung zum Sunntiger und zum Reps geplant. Euer Wanderführer wird euch durch diesen Tag begleiten und die Wanderung zu einem unvergesslichen Erlebnis machen. Am Abend steht ein interessanter Vortrag über den Naturpark Karwendel auf dem Programm.

Am **Dienstag** haben wir eine Wanderung zum Überaschalljoch vorbereitet, bei der wir versteinerte Muscheln usw. finden können. Zum Ausklang dieses Tages gibt es einen kleinen Einblick in die Jagd und ein Jäger wird euch näherbringen, warum die Jagd und deren Brauchtum so wichtig sind für unsere Natur.

Am **Mittwoch** haben wir einen Bergführer geplant, der euch im Klettergarten Durchschlag die Grundbegriffe des Kletterns am Fels zeigen wird. Für alle, die möchten, bieten wir am Abend ein betreutes Kinderprogramm an.

Für den **Donnerstag** wäre die Wanderung zurück nach Scharnitz geplant, die wir wieder mit der Traktorkutsche abkürzen.

Mindestteilnehmerzahl 10 Personen (Eltern, Kinder ab 6 Jahre). Nähere Informationen finden Sie im Internet.

Preise auf Anfrage beim Hüttenwirt Thomas Lehner.



Harpprechthaus, 800 m

»» Alpenvereinshaus der Sektion Schwaben

Daten zum Haus

Übernachtungsmöglichkeiten: 38 Betten, 18 Lager, 4 Einzelzimmer, 7 Zweibettzimmer, 5 Vierbettzimmer, insgesamt 5 Lagerräume mit folgender Einteilung: 6er-Lager, 5er-Lager, 4er-Lager, 2er-Lager, 1er-Lager. Parkplatz am Haus.

Kontakt/Reservierung

Öffnungszeiten

Ganzjährig; Montag und Dienstag Ruhetag, Mittwoch bis Sonntag durchgehend warme Küche von 12 bis 20 Uhr.

Gastgeber

Familie Liedtke, Lenningen-Schopfloch
Ansprechpartner Christopher Liedtke
Reservierung: Telefon 07026 2111

kontakt@harpprechthaus.de
www.harpprechthaus.de

Weitere Information auch unter
www.alpenverein-schwaben.de

Foto: Fotolia, Martin Schlecht



»» Die Magie der Alb erleben

Das traditionelle Harpprechthaus liegt inmitten der sanften Hügel der Schwäbischen Alb. Das ausgewiesene Biosphärengebiet hat vom Deutschen Tourismusverband im Jahr 2017 den begehrten Nachhaltigkeitspreis verliehen bekommen. Erleben Sie die Magie der Alb und genießen Sie eine atemberaubende und abwechslungsreiche Landschaft rund um Schopfloch und das Lenninger Tal. Lassen Sie sich in die Zeit der Kelten zurückversetzen und entschleunigen Sie bei Besuchen im Heidengraben oder im Keltenmuseum in Grabenstetten. Tier- und Pflanzenfreunde kommen im Naturschutzzentrum Schopfloch auf ihre Kosten. Wer die Alb von innen entdecken



will, dem empfehlen wir einen Abstecher in die Schauhöhlen Gußmannshöhle und in die Gutenberger Höhle. Die Höhlen liegen in unmittelbarer Nähe zum Harpprechthaus. Moore haben immer etwas Mystisches an sich. Im Biosphärengebiet Schwäbische Alb gibt es das Schopflocher Moor und das Randecker Maar. Das Maar stellt eine landwirtschaftliche Besonderheit in den sanften, grünen Hügeln der Alb dar. Es verdankt seine Entstehung einer wasserstauenden Tonschicht. Das Randecker Maar ist vom Harpprechthaus in wenigen Minuten zu erreichen und bietet einen imposanten Anblick. Mit einem Durchmesser von 1,2 km ist es der größte Vulkankrater im Umkreis. Es gehört zu den bedeutenden Dokumenten der Vulkanlinie entlang der Schwäbischen Alb.

Für die Radsportler gibt den neu ausgewiesenen Radweg „Lauter-Alb-Lindach“. Über 70 km Wegstrecke warten darauf, von Radlern entdeckt zu werden. Und zu entdecken gibt es auf dem Weg vom einen zum anderen Fluss einiges. Der Rundkurs eignet sich vor allem für ambitionierte Radfahrer und kann in mehrere Etappen aufgeteilt werden. Wer den Alaufstieg meiden will, benutzt in den Sommermonaten den Fahrradbus ab Oberlenningen. Die Übernachtung im Harpprechthaus wird dabei zum köstlichen und heimeligen Erlebnis. Dort lassen sich auch einige spannende Ziele am Weg in die Radroute einbauen. Wer nach den Radtouren müde Beine hat, dem sei das Thermalbad im nahen Beuren ans Herz gelegt. Für Kulturliebhaber organisieren wir regelmäßig Stadtführungen, zum Beispiel in Bad Urach.

» Als Gast zuhause sein

Im Harpprechthaus fühlen Sie sich sofort wohl. Schon beim Empfang durch die Pächter haben Sie das Gefühl, im Urlaub zuhause zu sein. Nach aufwändigen Renovierungen im gesamten Haus, wird nicht nur die ausgewogene Küche, sondern auch die Ruhezeit zum Erlebnis. Liebevoll gestaltete Details lassen den Aufenthalt im Harpprechthaus zum magischen Moment werden. Die schwäbische Gastlichkeit liegt Familie Liedtke am Herzen und der Esprit der Schwäbischen Alb wird gelebt. Die Zimmer sind meist mit Waschbecken ausgestattet, die Duschen und Toiletten befinden sich auf jeder Etage. Wer alleine unterwegs ist, kann eines der vier Einzelzimmer buchen. Die Küche bezieht ihre Produkte lokal und regional, vor allem aus der Albregion. Die wechselnde Speisekarte bietet Speisen für jeden Geldbeutel. Da kommt Bewährtes mit neuen Kreationen aus der Küche und mit vegetarischen Angeboten zusammen. Der Gast hat eine reiche Auswahl an kulinarischen Köstlichkeiten. Durch das gemütliche Ambiente und die zuvorkommende Betreuung fühlt sich der Gast schnell zuhause. Das Harpprechthaus ist der ideale Ausgangspunkt für schöne Ausflüge in die Region. Wollen Sie auch anderen die Magie der Schwäbischen Alb näherbringen? Sprechen Sie mit Familie Liedtke und finden Sie gemeinsam den richtigen Rahmen für Ihr Fest. Von Mai bis September können Sie beispielsweise im VIP-Zelt feiern oder in einem der Gasträume für bis zu 80 Personen. Ein besonderes Erlebnis ist der großzügig angelegte Biergarten. Er lädt bis zu 100 Personen zum Verweilen ein.



Foto: Jürgen Fälschle



Schwabenhaus, 1198 m

» Selbstversorgerhaus

A 6707 Bürserberg (871 m), 34 Betten; 4 Lager

Zufahrt: Parken am Haus

Öffnungszeiten: ganzjährig, Telefon Hütte: +43 5552 65686

Reservierung: AlpinZentrum Schwaben;

Telefon 0711 769636-6, Fax: 0711 769636-89

Hüttenwart: Norbert Urban, Telefon 07032 73030, nob.urban@web.de

Aktivitäten: Ideal für Wanderungen, Skitouren, alpinen Skilauf (Lift), Langlauf – besonders auch für Familien, Kinder und Senioren

Übergänge: Heinrich-Hueter-Hütte, Douglasshütte, Totalphütte, Oberzalimhütte, Mannheimer Hütte

Gipfel: Schwarzkopf, Klamperschrofen, Mondspitze, Schillerkopf, Zimba, Schesaplana

Karten: F&B 371; Kompass 32; LS 238

Führer: AVF / GF Rätikon, Bergverlag Rother



Gedächtnishütte, 800 m

» Selbstversorgerhütte

D 73252 Lenningen-Schopfloch (765 m), 20 Lager

Zufahrt: Parken am Parkplatz Harpprechthaus; Bahn/Bus bis Lenningen/Schopfloch

Reservierung: Christopher Liedke, Telefon 07026 2111, kontakt@harpprechthaus.de, www.harpprechthaus.de; Getränke sind ausschließlich über das Haus zu beziehen

Hüttenwart: Werner Alt; Telefon 0711 61880, alt_werner@web.de

Aktivitäten: Ideal für Wandern, Radtouren, Höhlen; alpinen Skilauf (Lift); Langlaufloipe ab Haus; besonders auch für Familien, Kinder und Senioren

Klettern: Kompostfels, Reußenstein, Wielandstein, Kesselwand

Karte: 1:50000 Bad Urach Nr. 7522, Landesamt für Geo-information und Landentwicklung Baden-Württemberg

Führer: Kletterführer Lenninger Alb, Panico; Wanderziel Westliche bzw. Östliche Alb



Werkmannhaus, 756 m

» Selbstversorgerhütte / Jugendhütte / Öko-Stützpunkt

D 72574 Bad Urach-Sirchingen (729 m), 24 Lager

Zufahrt: Parken am Haus; Bahn/Bus bis Bad Urach / Sirchingen

Reservierung: Monika Brodmann; Telefon 07125 2355. Bei der Belegung haben DAV-Mitglieder Vorrang – daher frühzeitig anmelden!

Aktivitäten: Ideal für Wandern, Radtouren, Höhlen, Wildwasser, Skilanglauf – besonders auch für Familien, Kinder und Senioren

Klettern: Sirchinger Nadeln, Linke Wittlinger, Rutschenfels, Wiesfels, Roßfels; Kletterwand in der Hütte

Karte: 1:50000 Bad Urach Nr. 7522; 1:35000 Reutlingen Bad Urach, Blatt 19 des Schwäbischen Albvereins; Landesamt für Geo-information und Landentwicklung Baden-Württemberg

Führer: Kletterführer Uracher Alb, Panico; Wanderziel Westliche bzw. Östliche Alb



Servicestellen

AlpinZentrum auf der Waldau

Georgiiweg 5, 70597 Stuttgart
Tel. 0711 769636-6
info@alpenverein-schwaben.de
Fax 0711 769636-89, www.alpenverein-schwaben.de

Servicestelle im Globetrotter Stuttgart (2. OG)

Tübinger Straße 11, 70178 Stuttgart
Tel. 0711 769636-88
service@alpenverein-schwaben.de

Bankverbindungen

VOBA Backnang, IBAN DE85 6029 1120 0727 6000 01, BIC GENODES1VBK
BW Bank, IBAN DE59 6005 0101 0001 2690 15, BIC SOLADEST600
Ust. Id.-Nr.: DE147850135

Servicezeiten

AlpinZentrum auf der Waldau

Di / Do 10-19 Uhr
Mi / Fr 10-16 Uhr

Servicestelle im Globetrotter Stuttgart

Mo bis Fr 15-19 Uhr
Sa 12-17 Uhr

Serviceleistungen

In unseren Servicestellen finden Mitglieder und Interessenten neben persönlicher Beratung von kompetenten und in den Bergen selbst erfahrenen Mitarbeitern folgende Serviceleistungen und Angebote:

- Mitgliederservice und Beratung
- umfangreiches Gratisinfomaterial
- großer Ausrüstungsverleih
- Verleih AV-Schlüssel für Winterräume
- DAV-Shop mit Karten und Merchandise-Artikeln
- alpine Leihbibliothek (nur AlpinZentrum)
- Hüttenreservierungen
- Kurs und Tourenbuchung

So erreichen Sie Ihre fachlichen Ansprechpartner:

Florian Mönich, Geschäftsführer	-6
Kerstin Ruch (Mo-Do), Mitgliederverwaltung	-74
Andreas Wörner, Hüttenverwaltung, Betreuung Internetauftritt und EDV	-72
Claudia Schopf, Buchhaltung, Hüttenverwaltung, Reservierung Schwabenhaus	-73
Laura Wiesner, Kursverwaltung Alpinkurse, Veranstaltungen, Gruppenbetreuung	-70
Angelika Drucks (Mo, Di, Mi, Do), Kursverwaltung Hallenkurse und Betreuung Kinderklettergruppen	-79
Lea Würz, Jugend	-71
Nina Ahrens, Marketing und Kommunikation	-80

Impressum

Mehr erleben 2019

Jahresprogramm der Sektion Schwaben des DAV. Erscheint jährlich.

Herausgeber:

Sektion Schwaben des DAV
AlpinZentrum, Georgiiweg 5, 70597 Stuttgart
Tel. 0711 769636-6, Fax 0711 769636-89
info@alpenverein-schwaben.de
www.alpenverein-schwaben.de

Redaktion:

Klaus Berghold, Angelika Drucks, Michael Klebsattel, Florian Mönich, Regina Stoll, Eva Tretter, Laura Wiesner

© Sektion Schwaben des Deutschen Alpenvereins, Stuttgart. Erfüllungsort und Gerichtsstand Stuttgart.

Alle Rechte vorbehalten. Nachdruck und Vervielfältigung auch auszugsweise und auf elektronischen Datenträgern nur mit Genehmigung der Sektion Schwaben des DAV.

Grundsätzlicher Hinweis:

Um den Textfluss nicht zu stören, wurde oft nur die grammatikalisch maskuline Form gewählt. Selbstverständlich sind in diesen Fällen immer Frauen und Männer gemeint.

Bildnachweis:

Die Bildgeber sind jeweils beim Foto genannt. Alle nicht namentlich gekennzeichneten Abbildungen stammen entweder aus dem Archiv der Sektion Schwaben oder aus dem Archiv von Schwaben Alpin.

Titelbild:

Biken an der Dreisprachenspitze am Ortler.
Foto: Michael Jeltsch

Anzeigen:

Anzeigenleitung (verantwortlich): Florian Mönich
AlpinZentrum der Sektion Schwaben
Anzeigenvertrieb und -verwaltung:
Verlagsbüro Wais & Partner
Reinsburgstraße 104, 70197 Stuttgart
Tel. 0711 62010601
kreienbrink@wais-und-partner.de
Anzeigenpreisliste vom 8.03.2018 wird auf Nachfrage zugesandt

Layout: Verlagsbüro Wais & Partner, Stuttgart

Produktion: Verlagsbüro Wais & Partner,

Reinsburgstraße 104, 70197 Stuttgart

Reproduktionen: D|D|S Lenhard, Stuttgart

Druck: Bechtle, Esslingen

Auflage: 20.000 Expl.



»» Ausrüstung und Bücherei – Leihbedingungen

Ausrüstung: Biwaksäcke, Eisgeräte, Eispickel, Helme, Höhenmesser, Klettergurte, Klettersteigsets, Kompass, Lawinenschaufeln, Lawinensonden, LVS-Geräte, Schneeschuhe, Steigeisen.

Hier sind für Sektionsmitglieder Reservierungen möglich.


Bücher: Bei uns finden Sie zahlreiche Führer und Tourenvorschläge über viele Gebiete der Alpen und Mittelgebirge in Deutschland und Europa.

Lehrbücher, Bildbände und Romane runden das Angebot ab.

Karten: Sie können sich mit unseren Karten einen hervorragenden Überblick über Ihre Tourengebiete verschaffen. Karten des Alpenvereins und anderer Verlage können Sie in unserer Mediothek ausleihen.

DVDs: DVDs führen Sie in zahlreiche Berggruppen der Alpen Europas bis zum Himalaya. Unter anderem finden Sie auch diverse Lehr- und Demofilme in unserem Programm.

Reservierungen von Karten, Büchern und DVDs sind leider nicht möglich.



»» Alpine Auskunft

Deutscher Alpenverein:


www.alpenvereinaktiv.com
auskunft@alpenverein.de

Österreichischer Alpenverein:

ÖAV-Alpinauskunft
 0043/512/58 78 28
www.alpine-auskunft.at

Alpenverein Südtirol:

0039/0471/99 99 55
www.alpine-auskunft.it



»» Auskunft Wetter

www.alpenverein.de/DAV-Services/Bergwetter

Tonband

089 295070

Persönliche Beratung

(Montag–Freitag 13–18 Uhr)
 0043 512-291600

Südtirol (Tonband)

0039 0471-271177

Schweiz (Tonband)

0041 848-800-162

Telefonischer Tonbanddienst in Österreich:

Gesamtes Alpenwetter: 0900 911566-80

Regionales Alpenwetter: 0900 911566-81

Ostalpenwetter: 0900 911566-84

Schweizer Alpenwetter: 0900 911566-83

Gardasee-Wetter: 0900 911566-82

(kostenpflichtig: – 0,68 € /Minute)


Diese Rufnummern sind nur innerhalb der nationalen Grenzen erreichbar.

Mitglieder werben Mitglieder ...

... dafür halten wir attraktive Prämien in großer Auswahl für Sie bereit! Die Neumitglieder profitieren von den reichhaltigen Leistungen und Angeboten des Deutschen Alpenvereins

und unserer Sektion Schwaben, der drittgrößten Alpenvereinssektion. Als Dankeschön können Sie als Werber aus diesem vielseitigen Prämienangebot wählen:

Prämienauswahl für 1 neu geworbenes Mitglied



1 Übernachtung auf einer unserer Sektionshütten – Sie haben die freie Wahl, welche Hütte es sein soll!




1 AV-Karte aus großer Auswahl – z. B. eine dieser hochwertigen Karten



1 Kompass-Naturführer – Auswahl: „Alpenblumen“, „Wiesenblumen“, „Heilpflanzen“, „Alpentiere“, „Mineralien“ oder „Pilze“



1 Quartett „Berge der Welt“ – die höchsten, legendärsten und gefährlichsten Berge in einem spannenden Quartett vereint



20-Euro-Gutschein von Globetrotter

Prämienauswahl für 2 neu geworbene Mitglieder



2 Übernachtungen auf einer unserer Sektionshütten – Sie haben die freie Wahl, welche Hütte es sein soll!



2 AV-Karten aus großer Auswahl – z. B. zwei dieser hochwertigen Karten




2 Kompass-Naturführer – Auswahl: „Alpenblumen“, „Wiesenblumen“, „Heilpflanzen“, „Alpentiere“, „Mineralien“ oder „Pilze“



1 praktischer und leichter Hütten-schlafsack – fast unentbehrlich im Lager

Prämienauswahl für 2 neu geworbene Mitglieder



1 SnowCard – für den Lawas-Thal-Check



1 Quartett „Berge der Welt“ kombiniert mit **1 AV-Karte** oder **1 Kompass-Naturführer** Ihrer Wahl



1 Jahreskarte für Expedition Erde



» Lust auf Mitgliedschaft in der Sektion?

Als Mitglied in der Sektion Schwaben des DAV haben Sie viele Vorteile:

Bergsport:

- » in Ausbildungskursen alles Wichtige rund um den Bergsport lernen
- » das attraktive Kurs- und Tourenprogramm der Sektion nutzen
- » Tourenpartner und andere Gleichgesinnte kennenlernen
- » Verleih von Ausrüstung

Information:

- » kostenloser Zugriff auf Karten, Führer, Bücher in unserer Mediothek
- » kostenlos viermal jährlich das Sektionsmagazin Schwaben Alpin
- » kostenlos sechsmal jährlich das Bergsteigermagazin DAV Panorama

Hütten:

- » günstigere Übernachtung auf über 2000 Alpenvereinshütten
- » exklusiver Zugang zu Selbstversorgerhütten
- » Bergsteigeressen und Bergsteigergetränk

Sicherheit:

- » mit dem alpinen Sicherheits Service (ASS) europaweiten Versicherungsschutz genießen
- » aktuelle Informationen zur Sicherheit im Bergsport, praxisorientiert aufbereitet von der DAV-Sicherheitsforschung

Freizeit:

- » Möglichkeit, an attraktiven Touren und Reisen teilzunehmen
- » durch gemeinsame Erlebnisse neue Freunde finden
- » Abenteuer, Spaß und Herausforderung für Groß und Klein erleben
- » Preisnachlass für Reisen des DAV-Summit-Club

Klettern:

- » deutschlandweit vergünstigter Zugang zu den Kletteranlagen des DAV
- » Förderprogramme für Nachwuchs- und Spitzenkletterer

Um Mitglied zu werden, nutzen Sie am besten unsere Online-Aufnahme auf unserer Homepage www.alpenverein-schwaben.de unter „Mitgliedschaft“. Oder Sie verwenden das nebenstehende Formular.



Aufnahmeantrag (bitte in Druckschrift ausfüllen)



An die Sektion

Schwaben

des Deutschen Alpenvereins e. V.

Georgiiweg 5

70597 Stuttgart

Hauptantragsteller

Name		Vorname		Titel	
Geburtsdatum		Beruf (bitte willige Angabe)			
Straße, Hausnummer					
PLZ, Wohnort					
Telefon (bitte willige Angabe)			Telefon mobil (bitte willige Angabe)		
E-Mail (bitte willige Angabe)					

Ort		Datum	
Unterschrift (bei Minderjährigen einer) einer gesetzlich angetrauten Person(en)			

Das Neumitglied wurde geworben vom Sektionsmitglied:

Name	Mitgliedsnummer
------	-----------------

Wichtiger Hinweis: Bitte melden Sie jede Anschriftenänderung sofort Ihrer Sektion (nicht der DAV-Bundesgeschäftsstelle in München). Sie sichern sich dadurch die fortlaufende Zurechnung des DAV-Panorama und Ihrer Sektionsmitteilungen.

Für den Antragsteller

Hinweise zur Mitgliedschaft: Mit nebenstehender Unterschrift bestätigt der Antragsteller, dass er die Ziele und insbesondere die Satzung der Sektion Schwaben anerkennt. Es wird darauf hingewiesen, dass die Mitgliedschaft kalenderjährlich gilt und sich, sofern nicht fristgerecht gekündigt wurde, jeweils automatisch um ein weiteres Jahr verlängert (gilt auch mit Erreichen der Volljährigkeit). Im Falle eines Austritts muss dieser jeweils bis zum 30. September schriftlich gegenüber der Sektion Schwaben erklärt sein, damit er zum Jahresende wirksam wird. Die Mitgliedschaft beginnt mit der Entrichtung des Jahres-Mitgliedsbeitrags.

Meine PartnerIn oder mein Partner möchte auch Mitglied werden:

Name		Vorname		Titel		Geburtsdatum	
Beruf (bitte willige Angabe)		E-Mail (bitte willige Angabe)		Telefon (bitte willige Angabe)			
Ort		Datum		Unterschrift (bei Partnern)			

Meine Kinder möchten auch Mitglied werden:

Name		Vorname		Geburtsdatum	
Name		Vorname		Geburtsdatum	
Name		Vorname		Geburtsdatum	
Name		Vorname		Geburtsdatum	
Ort		Datum		Unterschrift (bei Minderjährigen einer) einer gesetzlich angetrauten Person(en)	

Ich bin bereits Mitglied in einer anderen Sektion und möchte Gastmitglied werden:

Name		Vorname		Sektion		Mitgliedsnummer	
------	--	---------	--	---------	--	-----------------	--

Folgende Familienmitglieder sind bereits Mitglied in einer anderen Sektion und möchten Gastmitglied werden:

Name		Vorname		Sektion		Mitgliedsnummer	
Name		Vorname		Sektion		Mitgliedsnummer	
Name		Vorname		Sektion		Mitgliedsnummer	
Name		Vorname		Sektion		Mitgliedsnummer	

Der Sektion Schwaben bzw. der DAV-Bundesgeschäftsstelle wird das Recht eingeräumt, zu überprüfen ob eine entsprechende Hauptmitgliedschaft vorliegt und gegebenenfalls die Anschriften abzugleichen.

Datenschutzerklärung

Sie möchten Sie darüber informieren, dass die von Ihnen in Ihrer Beitrittsklärung angegebenen Daten über Ihre persönlichen und sachlichen Verhältnisse (sogenannte personalbezogene Daten) gleichmäßig auf Datenverarbeitungssystemen der Sektion, der Sie beitreten, wie auch des Bundesverbandes des Deutschen Alpenvereins (DAV) gespeichert und für Verwaltungszwecke der Sektion, bzw. des Bundesverbandes verarbeitet und genutzt werden. Verantwortliche Stelle im Sinne des § 3 (7) DSGVO bzw. Art. 4 lit. 7 DSGVO ist dabei die Sektion, der Sie beitreten.

Eine Übermittlung von Teilen dieser Daten an die jeweiligen Landes- und Sportfachverbände findet nur im Rahmen der in den Satzungen der Landes- und Sportfachverbände festgelegten Zwecke statt. Diese Datenübermittlungen sind notwendig zum Zwecke der Organisation eines Spitz- bzw. Wettkampfbetriebes und zum Zwecke der Einwerbung von öffentlichen Fördermitteln.

Sie sichern Ihnen zu, Ihre personalbezogenen Daten vertraulich zu behandeln und nicht an Stellen außerhalb des DAV, weder außerhalb der Sektion, noch außerhalb des Bundesverbandes und der jeweiligen Landes- und Sportfachverbände weiterzugeben. Sie können jederzeit schriftlich Auskunft über die hinsichtlich Ihrer Person gespeicherten Daten erhalten und Korrektur verlangen, soweit die bei der Sektion und der Bundesgeschäftsstelle gespeicherten Daten unrichtig sind. Sollten die gespeicherten Daten für die Abwicklung der Geschäftsprozesse der Sektion, bzw. des Bundesverbandes nicht erforderlich sein, so können Sie auch eine Sperrung, gegebenenfalls auch eine Löschung Ihrer personalbezogenen Daten verlangen.

Der Bundesverband des DAV sendet periodisch das Mitgliedermagazin DAV Panorama in der von Ihnen gewählten Form (Papier oder digital) zu. Sollten Sie kein Interesse an DAV Panorama haben, so können Sie den Versand bei Ihrer Sektion des DAV schriftlich widersprechen. Breuss verhält es sich mit dem Mitgliedermagazin der Sektion Schwaben.

Nach einer Beemöglichung der Mitgliedschaft werden Ihre personalbezogenen Daten gelöscht, soweit sie nicht, entsprechend der steuerrechtlichen Vorgaben, aufbewahrt werden müssen.

Eine Nutzung Ihrer personalbezogenen Daten für Werbezwecke findet weder durch die Sektion, den Bundesverband, Kooperationspartner des Bundesverbandes des Deutschen Alpenvereins noch durch die jeweiligen Landes- und Sportfachverbände statt.

Ich habe die oben stehenden Informationen zum Datenschutz zur Kenntnis genommen und akzeptiert.

Ort, Datum ☐ Unberechtigt (als Minderjähriger/-in oder als juristisch Volljähriger/-e)

Ich willige ein, dass die Sektion sowie der Bundesverband des DAV meine E-Mail-Adresse zum Zwecke der Übermittlung der von mir ausgewählten Medien sowie zur allgemeinen Kommunikation nutzt.

Eine Übermittlung der E-Mail-Adresse an Dritte ist dabei ausgeschlossen.

Ich willige ein, dass die Sektion sowie der Bundesverband des DAV, soweit er deren, meine Telefonnummern zum Zwecke der Kommunikation nutzen.

Eine Übermittlung der Telefonnummern an Dritte ist dabei ausgeschlossen.

Ort, Datum ☐ Unberechtigt (als Minderjähriger/-in oder als juristisch Volljähriger/-e)

Ort, Datum ☐ Unberechtigt (als Minderjähriger/-in oder als juristisch Volljähriger/-e)

Wichtiger Hinweis: Bitte merken Sie jede Anschriftendänderung sofort Ihrer Sektion (nicht der DAV-Bundesgeschäftsstelle in München). Sie sichern sich dadurch die fortlaufende Zusendung des DAV Panorama und Ihrer Sektionsmitteilungen.

Mitgliedermagazin DAV Panorama / Sektionsmitteilungen / Newsletter:

☐ Ich möchte das Mitgliedermagazin DAV Panorama nicht als gedruckte Ausgabe sondern in digitaler Form beziehen.

☐ Ich möchte die Sektionsmitteilungen nicht als gedruckte Ausgabe sondern in digitaler Form beziehen.

☐ Ich möchte den Newsletter der Sektion abonnieren.

Erteilung eines SEPA-Lastschriftmandats

Ich ermächtige die DAV-Sektion

Schwaben/Sitz Stuttgart

(Gläubiger-ID: DE02 2220 0000 1087 67)

Zahlungen von meinem Konto mittels Lastschrift einzuziehen. Zugleich weise ich mein Kreditinstitut an, die von der DAV-Sektion Schwaben auf mein Konto gezogene Lastschritteinzulösen.

Hinweis: Ich kann innerhalb von acht Wochen, beginnend mit dem Belastungsdatum, die Erstattung des belasteten Betrages verlangen. Es gelten dabei die mit meinem Kreditunternehmen vereinbarten Bedingungen.

Vorname und Name (Kontoinhaber)
Name des Kreditinstituts
BIC
IBAN

Vor dem ersten Einzug einer SEPA-Basislastschrift wird mich die DAV-Sektion Schwaben über den Einzug in dieser Verfahrensart unterrichten und mir die Mandatsreferenz mitteilen.

Ort	Datum	<input type="checkbox"/> Unberechtigt (als Minderjähriger/-in oder als juristisch Volljähriger/-e)
-----	-------	--

Wichtiger Hinweis: Falls sich Ihre Bankverbindung ändert, teilen Sie die Änderungen bitte Ihrer Sektion für den Beitragseinzug mit. Denn solange der Jahresbeitrag nicht bezahlt ist, haben Sie keinen Versicherungsschutz.

Diese Einzugsermächtigung gilt für folgende Mitglieder:

Name / Mitgliedsnummer	Name / Mitgliedsnummer	Name / Mitgliedsnummer
Name / Mitgliedsnummer	Name / Mitgliedsnummer	Name / Mitgliedsnummer

Wird von der Sektions-Geschäftsstelle ausgefüllt!

Beitrag	1. Jahresbeitragsschritt	Zahlungsort	Dieses Abbuchungsergebnis:
Name / Mitgliedsnummer	In € Mitgliedsbeitrag aufgezinst am	Ausweisungsdatum (ggf. vom 1.1.2020)	

Mitgliedsbeiträge

Beitragskategorie	Jahresbeitrag
A-Mitglied	ab dem vollendeten 25. Lebensjahr € 70,00
B-Mitglied	Partnermitglied eines A-Mitglieds € 35,00
B-Senioren	A-Mitglied ab dem vollendeten 70. Lebensjahr (auf Antrag bis 15.10. für das Folgejahr) € 35,00
B-Bergwacht	A-Mitglied (aktive Bergwachtmglieder, auf jährlichen Nachweis) € 35,00
C-Mitglied	Gast-Mitglied (zusätzlich A-Mitglied einer anderen Sektion des DAV) € 35,00
D-Junioren	ab dem vollendeten 18. bis zum vollendeten 25. Lebensjahr € 35,00
J-Kinder/Jugendliche	bis zum vollendeten 18. Lebensjahr (Die m sind Nichtmitglieder) € 17,50
Familienbeitrag	bestehend aus A- und B-Mitgliedschaft, Kinder und Jugendliche sind bis zum 18. Lebensjahr beitragsfrei € 105,00
Bearbeitungsgebühr bei Barzahlung	wird nur bei Nichterteilung einer Lastschriftzugungsermächtigung erhoben € 5,00



**Neue
Servicestelle
im 2. OG
Globetrotter
Stuttgart**

AUS DER STUTTGARTER CITY IN DIE BERGE

Neben dem AlpinZentrum auf der Waldau haben wir im Globetrotter in der Innenstadt eine zweite Servicestelle in Stuttgart eröffnet.

Unsere Serviceleistungen vor Ort:

- Ausrüstungsverleih
- DAV-Shop mit Karten und Merchandise-Artikeln
- Mitgliederservice und Beratung
- Kurs- und Tourenbuchung
- Hüttenreservierungen
- Umfangreiches Gratis-Infomaterial
- AV-Schlüssel für Winterräume

**Großer
Ausrüstungs-
verleih**



**Deutscher Alpenverein
Sektion Schwaben**

DAV Servicestelle im Globetrotter, Tübinger Straße 11, 70178 Stuttgart

Öffnungszeiten: Montag – Freitag, 15–19 Uhr und Samstag, 12–17 Uhr

Tel.: 0711 76 96 36-88 • **E-Mail:** service@alpenverein-schwaben.de

IHR OUTDOOR- & WANDER- SPEZIALIST

IN FILDERSTADT UND ÜBER 40X IN DEUTSCHLAND



FUNKTIONSBEKLEIDUNG & -SCHUHE,
BERGSPORTAUSRÜSTUNG & RUCKSÄCKE

+ GROSSE AUSWAHL AN WINTERBEKLEIDUNG

Jack
Wolfskin



VAUDE
The Spirit of Mountain Sports

OUR  PLANET

LOWA
simply more...

McTREK

OUTDOOR SPORTS

McTREK FILDERSTADT

Heinrich Hertz Straße 23, 70794 Filderstadt-Plattenhardt
Mo. - Fr. 09:00 - 19:00 Uhr, Sa. 09:00 - 18:00 Uhr

www.McTREK.de •  Follow us!

McTREK Outdoor Sports ist eine Marke der YEAH! AG, Keltenstraße 20b in D-63486 Bruchköbel.

Natürlich mit
**NIEDRIGSTPREIS-
GARANTIE!**